



REGLEMENT local
de PUBLICITE
INTERCOMMUNAL

ZONAGE DISPOSITIFS LUMINEUX EN VITRINE

MODIFICATION N°1 (tome 2)

APPROUVÉ

Vu pour être annexé à la délibération du Conseil de
communauté d'Angers Loire Métropole en date du 10 juin 2024.

Pour le président,
Le vice-président délégué,

ROCH BRANCOUR

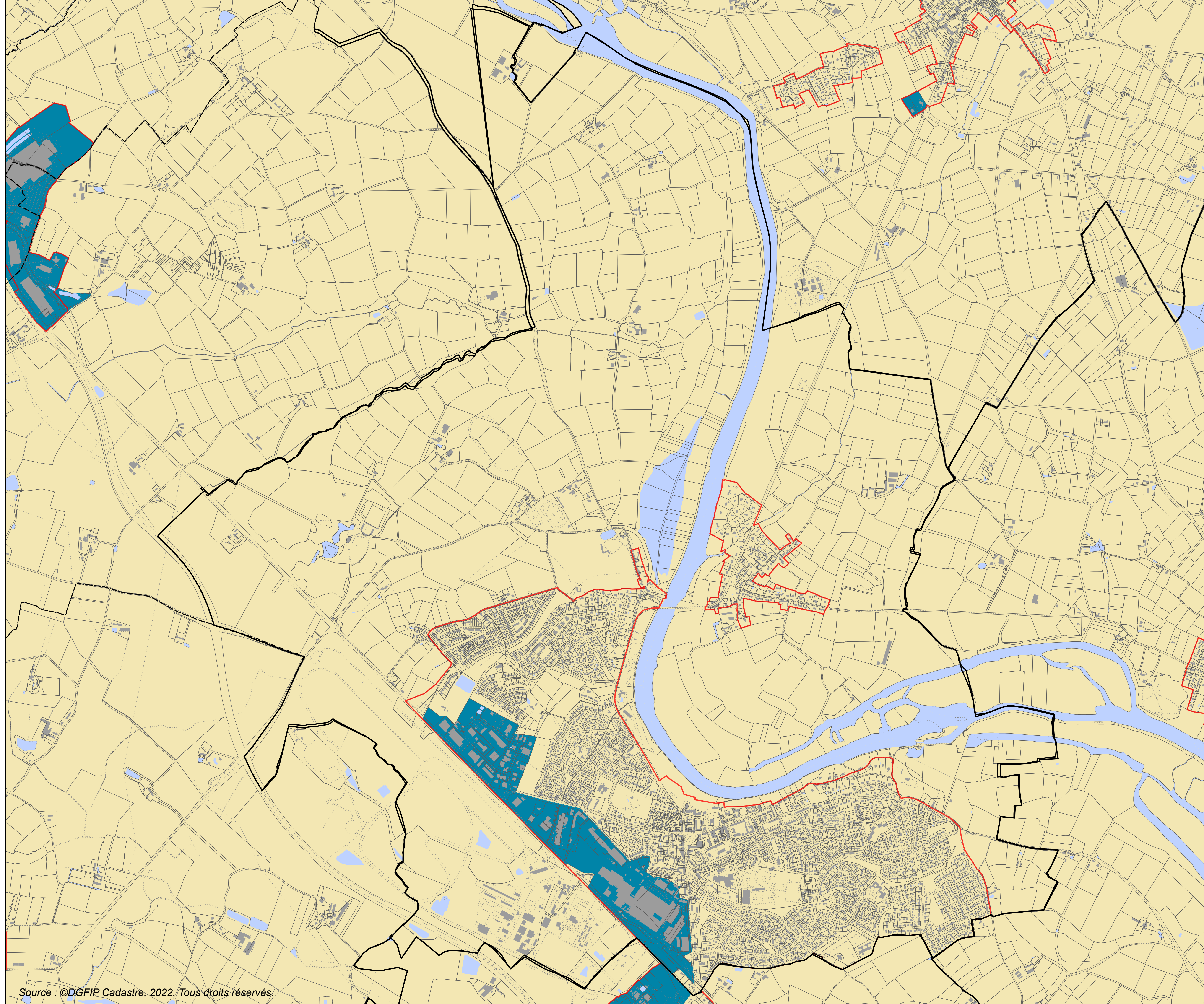
Transmis au préfet de département de Maine et Loire
le 14 juin 2024.









angers loire
métropole
communauté urbaine

**PLAN DE ZONAGE
DISPOSITIFS LUMINEUX
EN VITRINE**

**Commune
de Montreuil-Juigné**

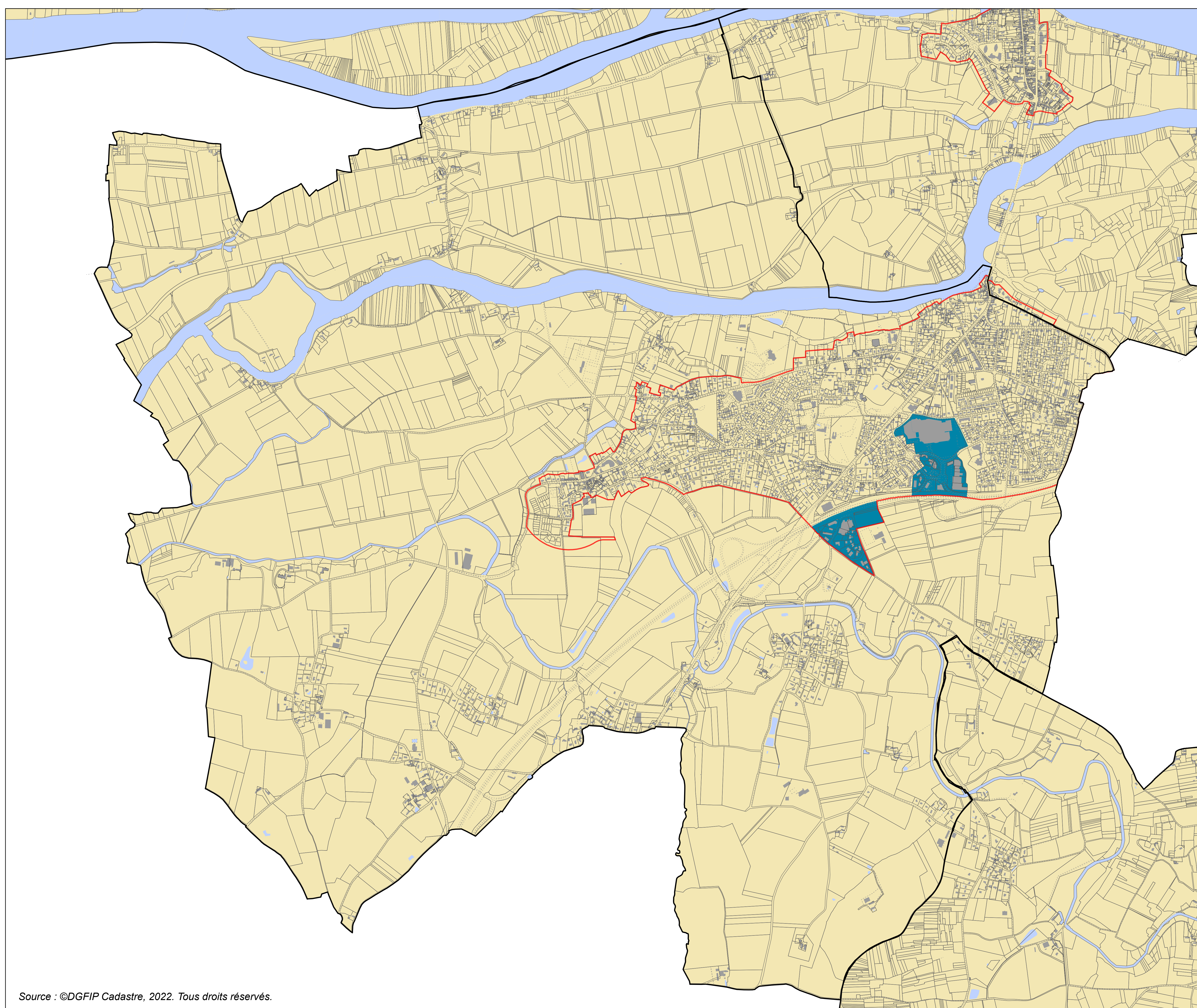








-  Limite communale
-  Limite de commune déléguée
-  Limite du territoire aggloméré
-  Zone 1
-  Zone 2
-  Zone 3

0 250 500
Mètres

PLAN DE ZONAGE
DISPOSITIFS LUMINEUX
EN VITRINE

Commune
de Mûrs-Érigné

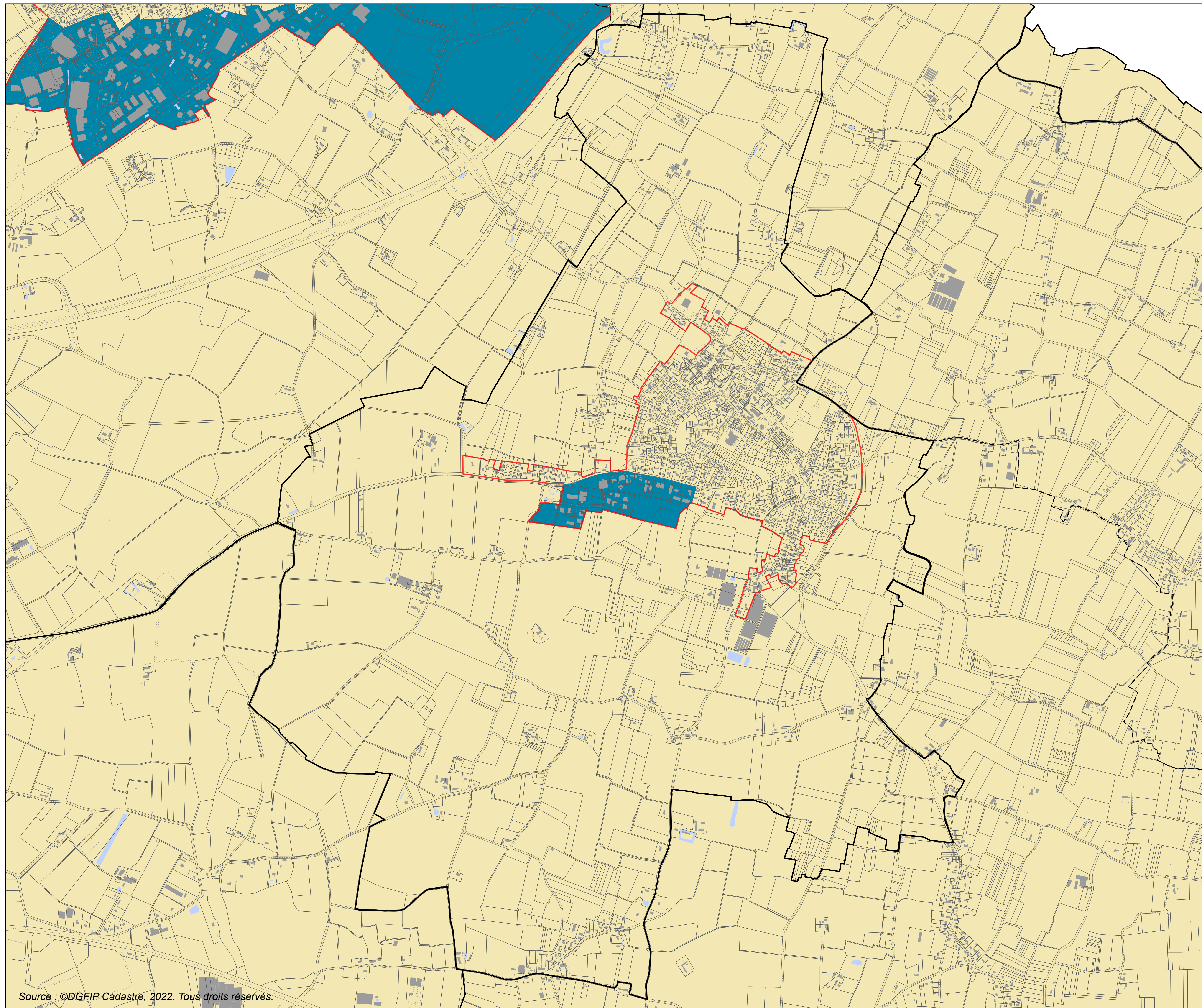








-  Limite communale
-  Limite de commune déléguée
-  Limite du territoire aggloméré
-  Zone 1
-  Zone 2
-  Zone 3

0 250 500
Mètres

PLAN DE ZONAGE
DISPOSITIFS LUMINEUX
EN VITRINE

Commune
du Plessis-Grammoire

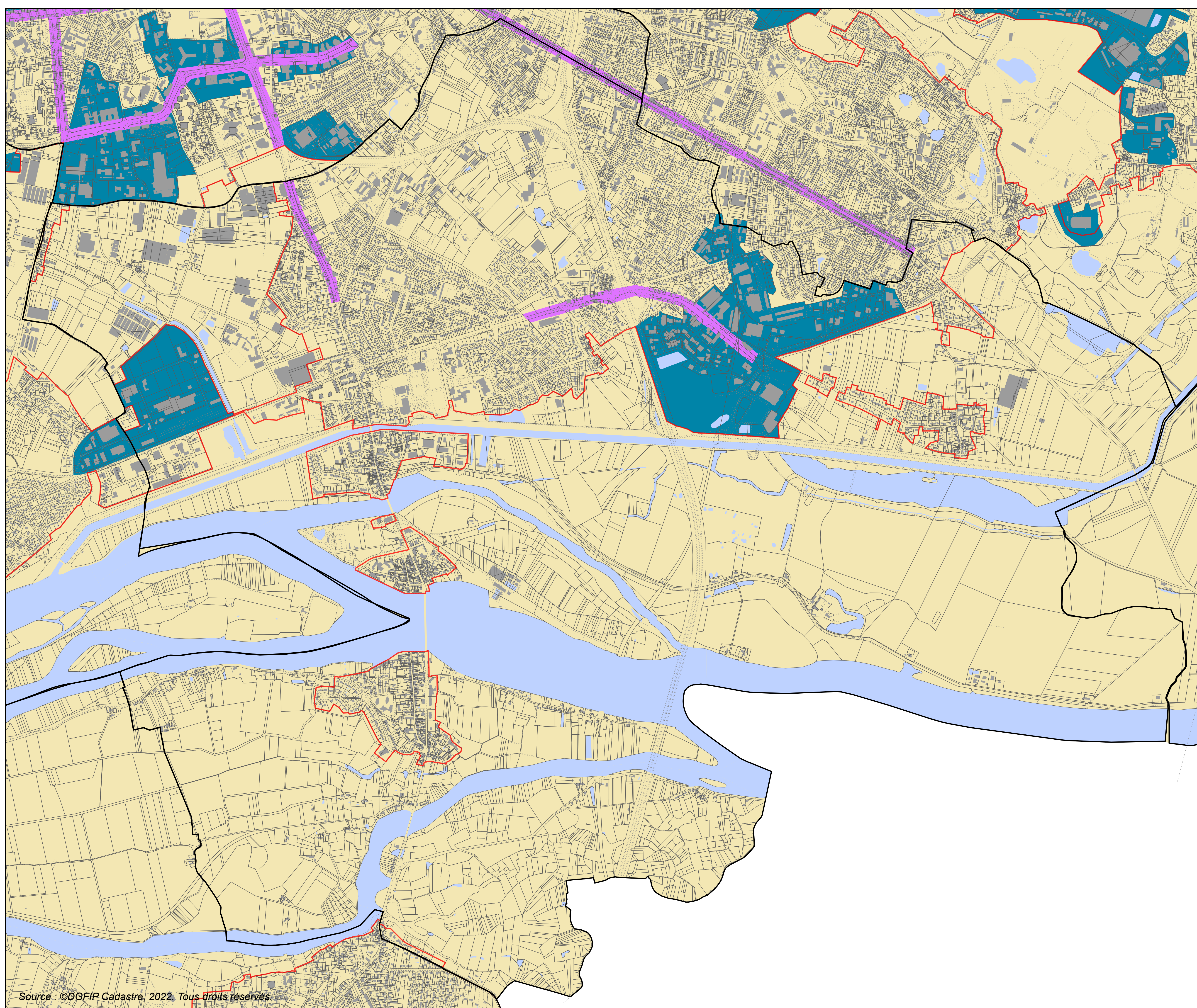








-  Limite communale
-  Limite de commune déléguée
-  Limite du territoire aggloméré
-  Zone 1
-  Zone 2
-  Zone 3

0 250 500
Mètres

PLAN DE ZONAGE
DISPOSITIFS LUMINEUX
EN VITRINE

Commune
des Ponts-de-Cé

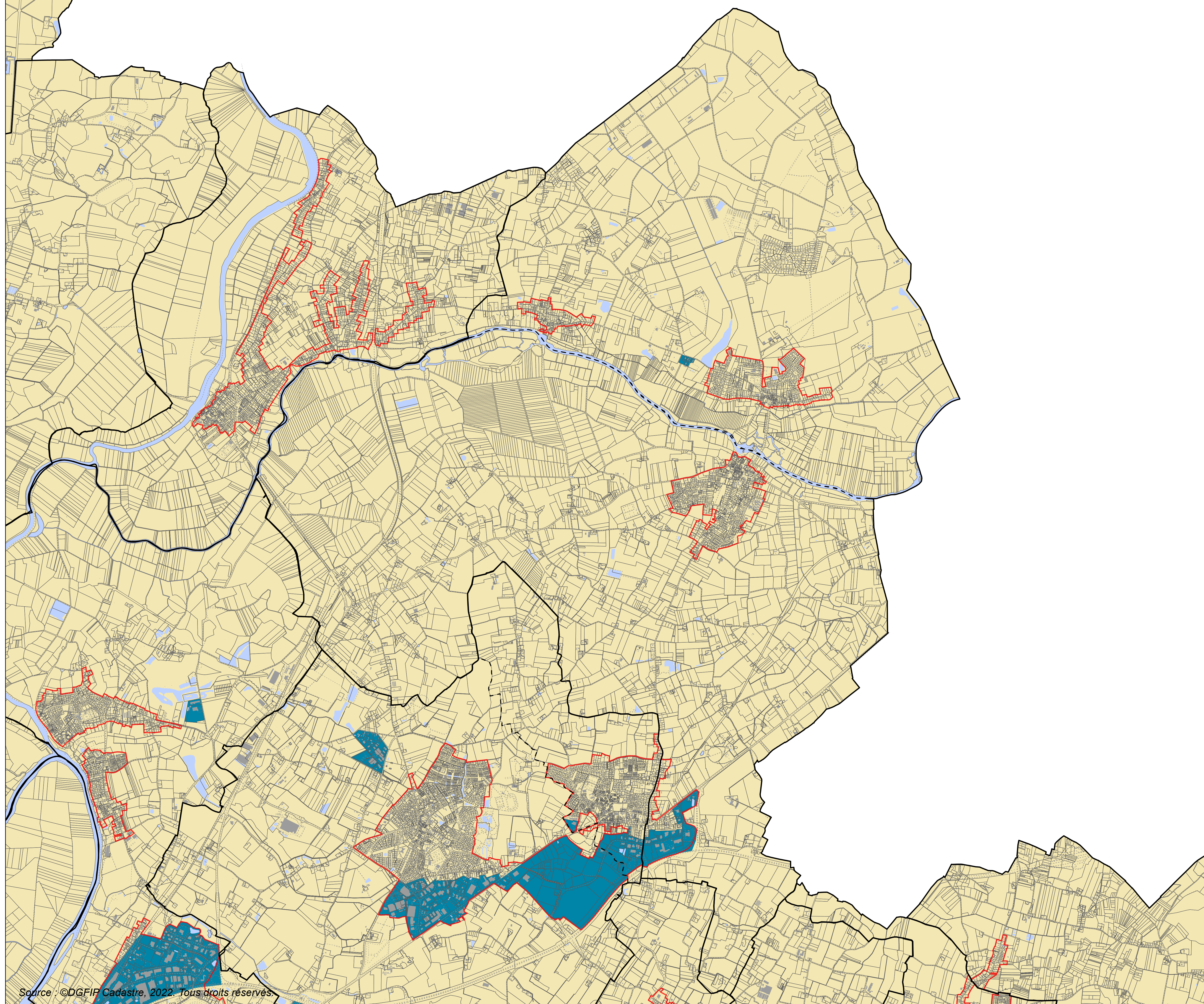








-  Limite communale
-  Limite de commune déléguée
-  Limite du territoire aggloméré
-  Zone 1
-  Zone 2
-  Zone 3

0 250 500
Mètres

**PLAN DE ZONAGE
DISPOSITIFS LUMINEUX
EN VITRINE**

**Commune
de Rives-du-Loir-
en-Anjou**

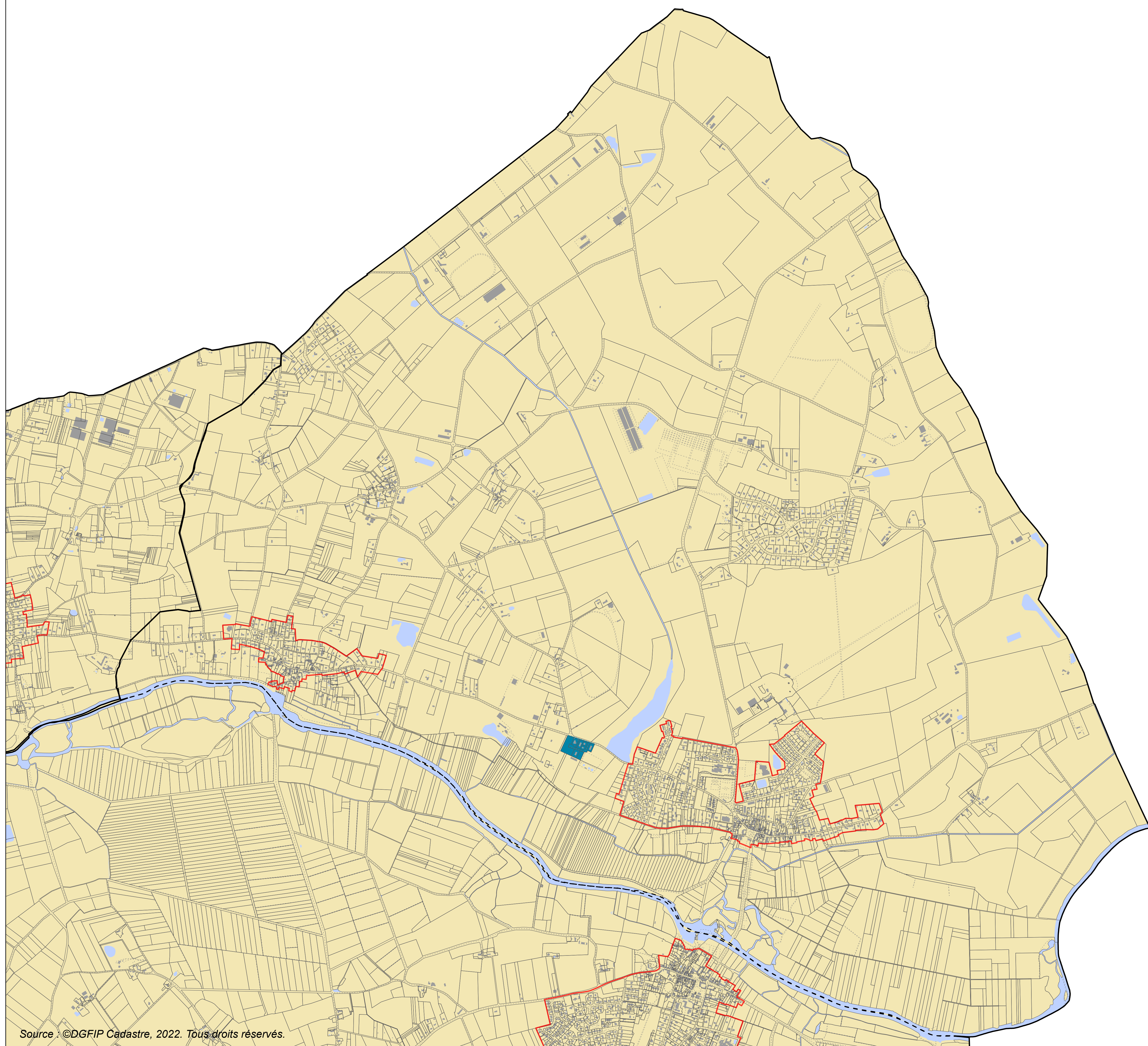








-  Limite communale
-  Limite de commune déléguée
-  Limite du territoire aggloméré
-  Zone 1
-  Zone 2
-  Zone 3

0 250 500 1 000 1 500 2 000
Mètres

PLAN DE ZONAGE
DISPOSITIFS LUMINEUX
EN VITRINE

Commune
délégée de Soucelles

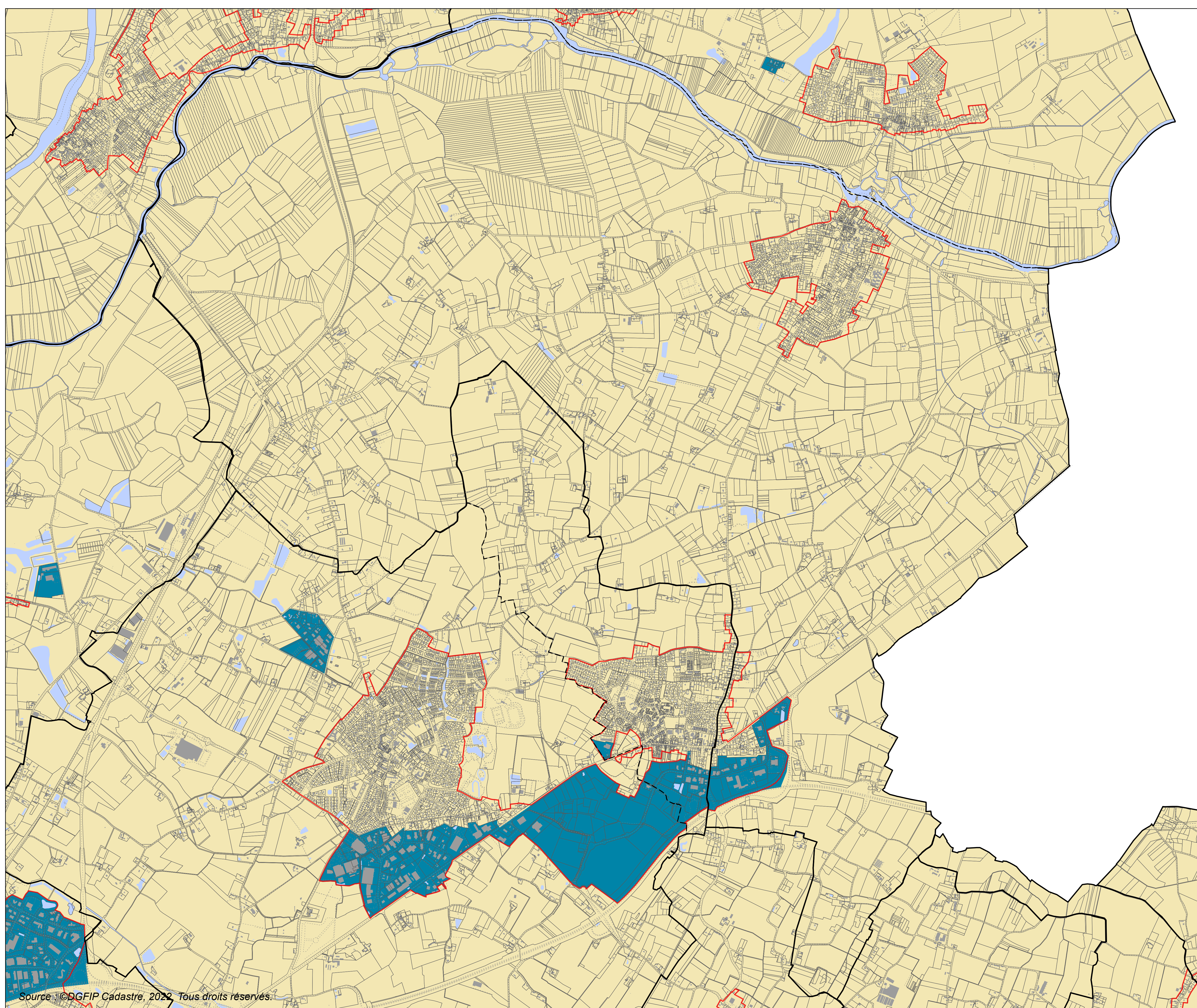








-  Limite communale
-  Limite de commune déléguée
-  Limite du territoire aggloméré
-  Zone 1
-  Zone 2
-  Zone 3

0 250 500 1 000
Mètres

PLAN DE ZONAGE
DISPOSITIFS LUMINEUX
EN VITRINE

Commune
délégée de Villevêque

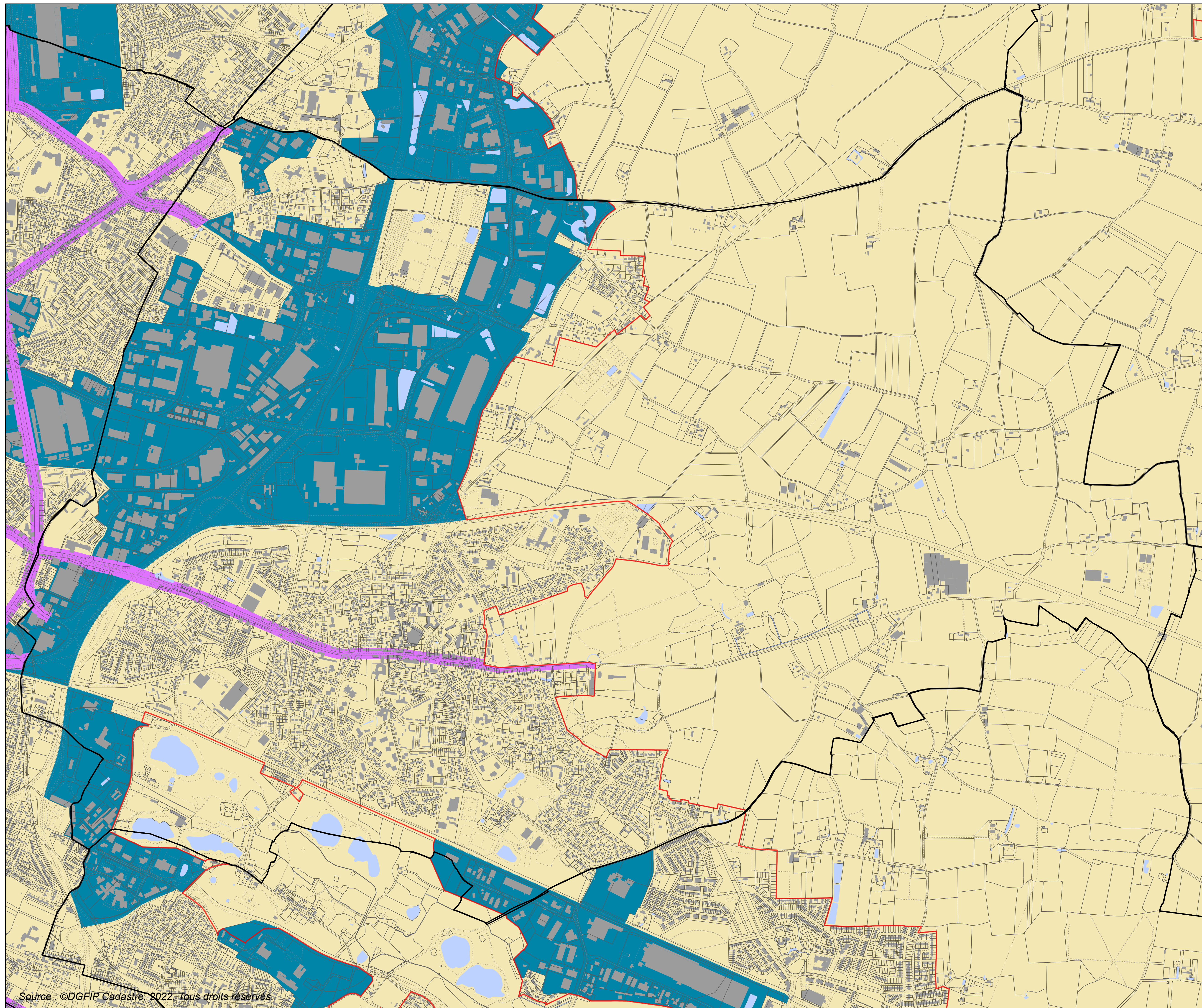








-  Limite communale
-  Limite de commune déléguée
-  Limite du territoire aggloméré
-  Zone 1
-  Zone 2
-  Zone 3

0 250 500 1 000
Mètres

**PLAN DE ZONAGE
DISPOSITIFS LUMINEUX
EN VITRINE**

**Commune
de Saint-Barthélémy-
d'Anjou**









-  Limite communale
-  Limite de commune déléguée
-  Limite du territoire aggloméré
-  Zone 1
-  Zone 2
-  Zone 3

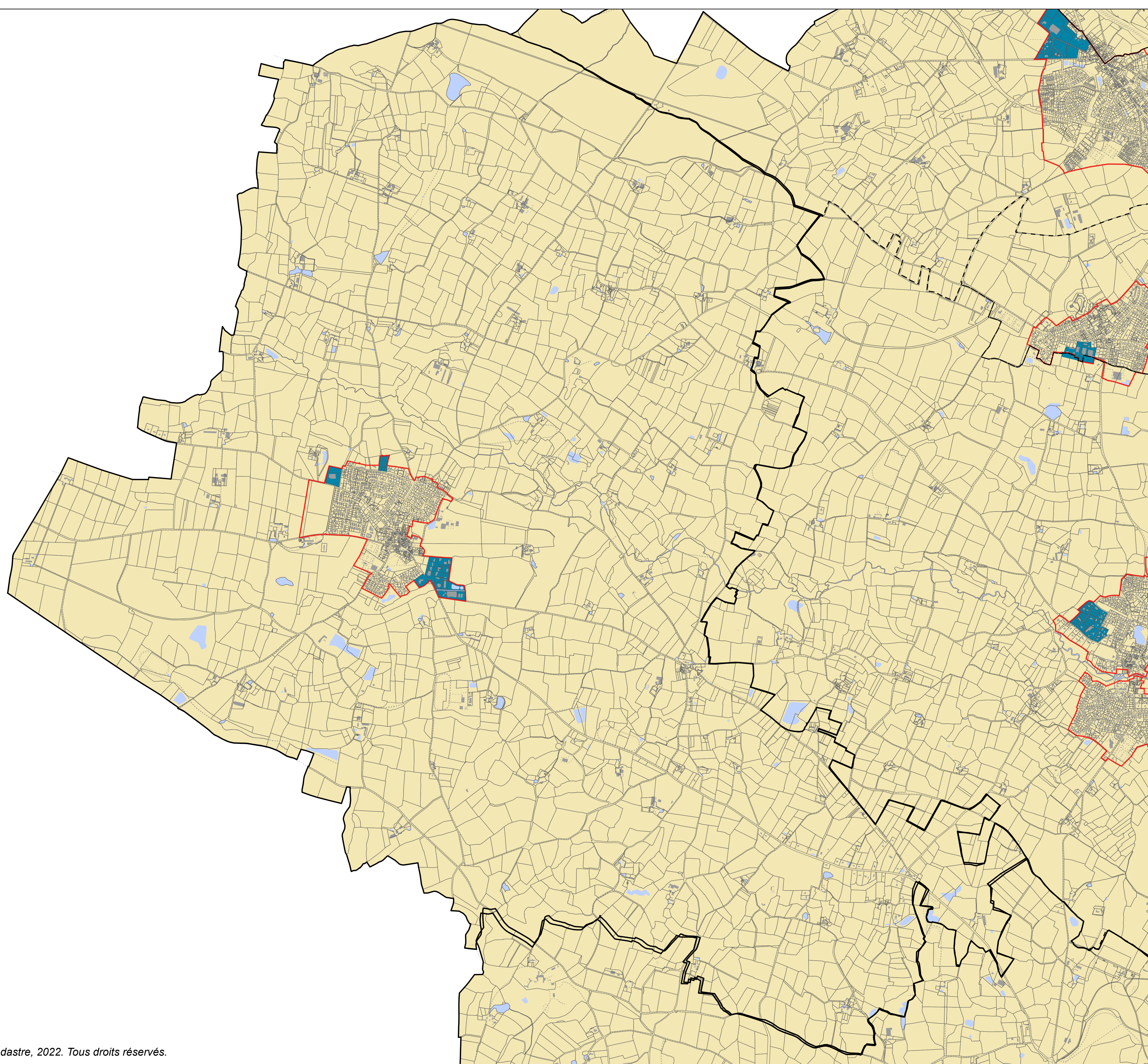
0 250 500
Mètres

PLAN DE ZONAGE
DISPOSITIFS LUMINEUX
EN VITRINE

Commune
de Saint-Clément-
de-la-Place

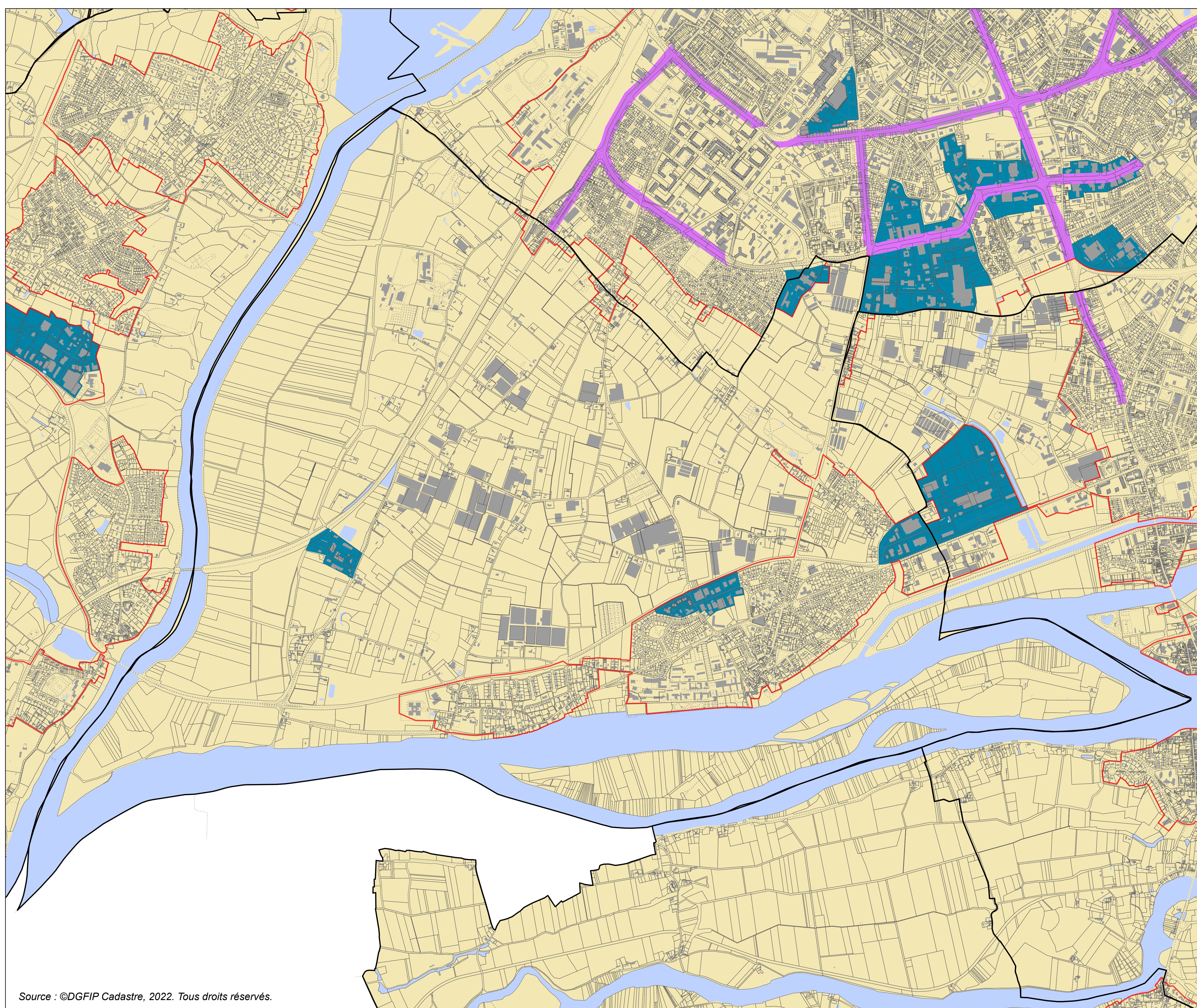
-  Limite communale
-  Limite de commune déléguée
-  Limite du territoire aggloméré
-  Zone 1
-  Zone 2
-  Zone 3







0 250 500 1 000
Mètres



PLAN DE ZONAGE
DISPOSITIFS LUMINEUX
EN VITRINE

Commune
de Sainte-Gemmes-
sur-Loire

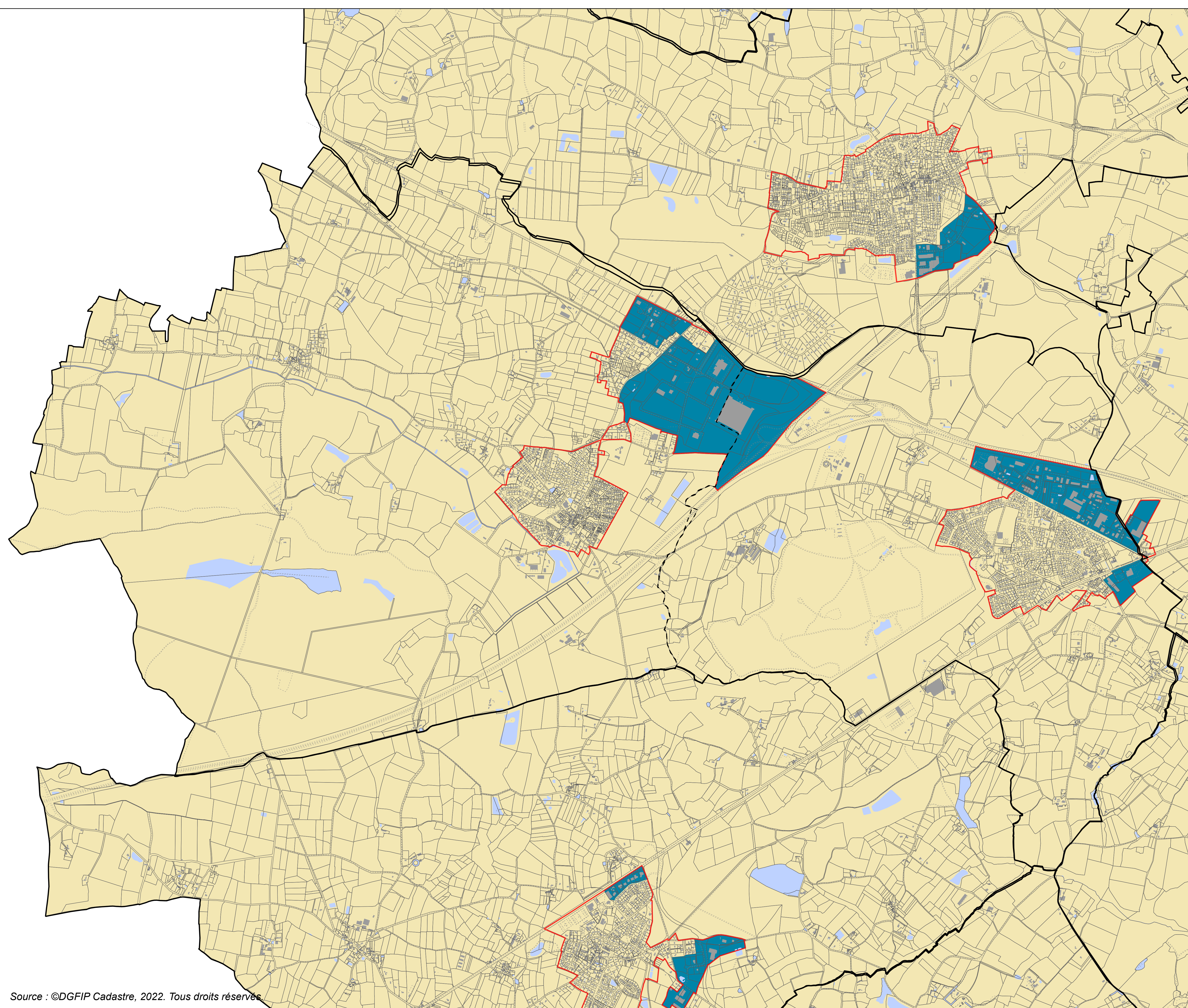








-  Limite communale
-  Limite de commune déléguée
-  Limite du territoire aggloméré
-  Zone 1
-  Zone 2
-  Zone 3

0 250 500 1 000
Mètres

PLAN DE ZONAGE
DISPOSITIFS LUMINEUX
EN VITRINE

Commune
de Saint-Léger-
de-Linières

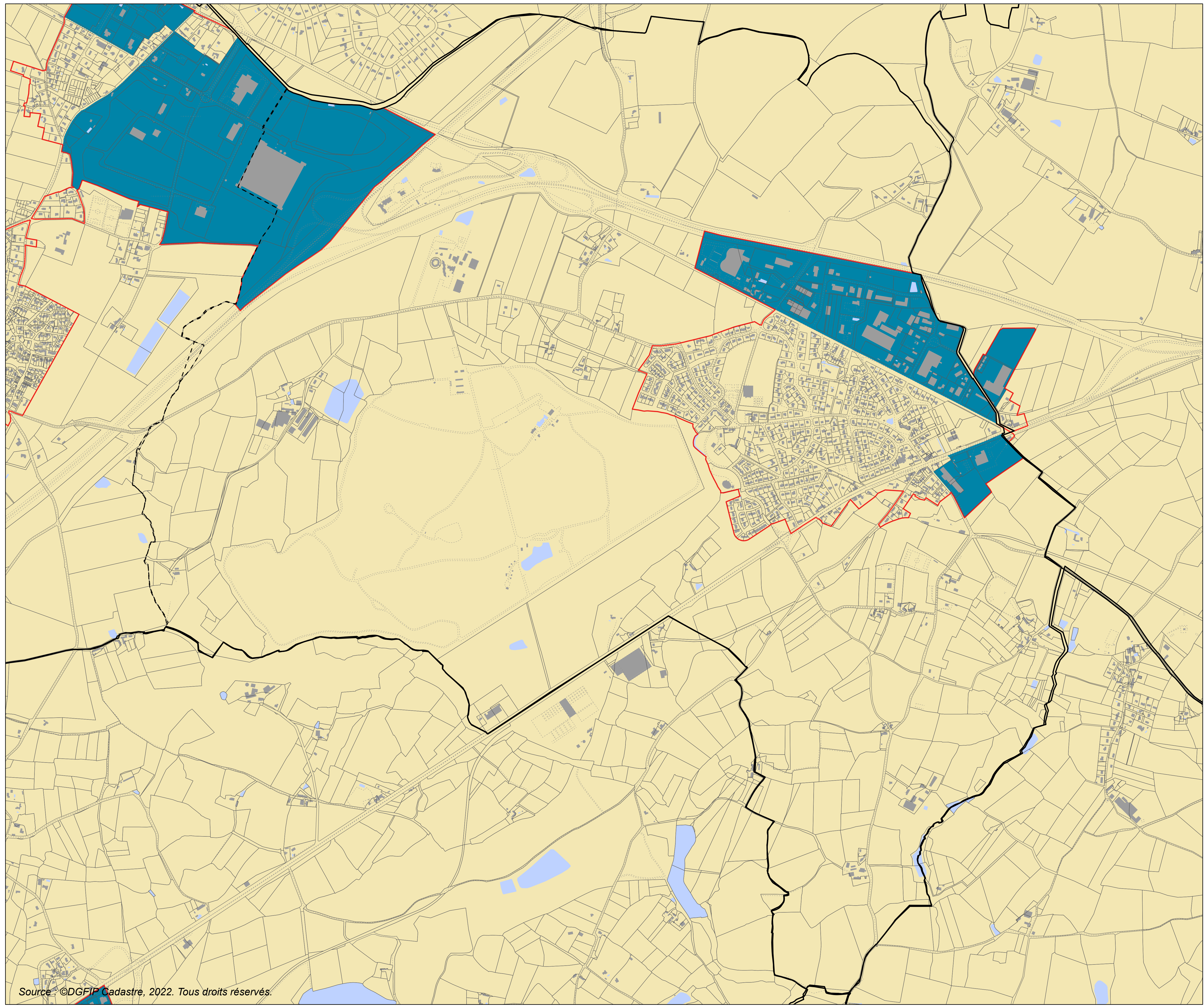








-  Limite communale
-  Limite de commune déléguée
-  Limite du territoire aggloméré
-  Zone 1
-  Zone 2
-  Zone 3

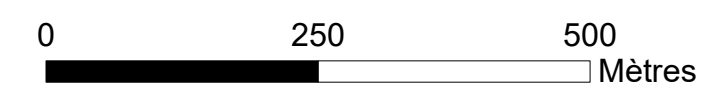
0 250 500 1 000
Mètres

**PLAN DE ZONAGE
DISPOSITIFS LUMINEUX
EN VITRINE**

**Commune
délégée de Saint-
Jean-de-Linières**

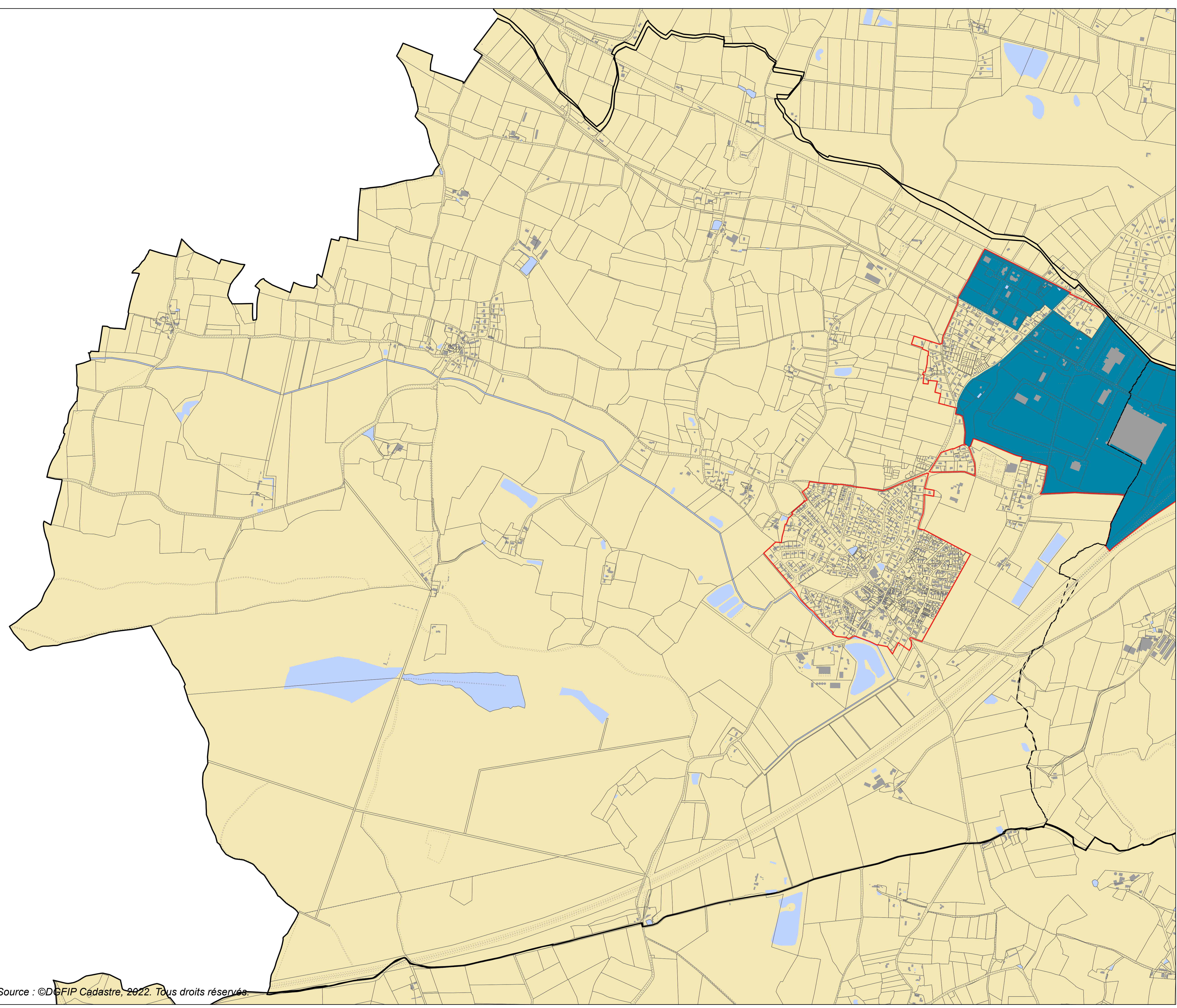






-  Limite communale
-  Limite de commune déléguée
-  Limite du territoire aggloméré
-  Zone 1
-  Zone 2
-  Zone 3



**PLAN DE ZONAGE
DISPOSITIFS LUMINEUX
EN VITRINE**

**Commune
délégée de Saint-
Léger-des-Bois**









-  Limite communale
-  Limite de commune déléguée
-  Limite du territoire aggloméré
-  Zone 1
-  Zone 2
-  Zone 3

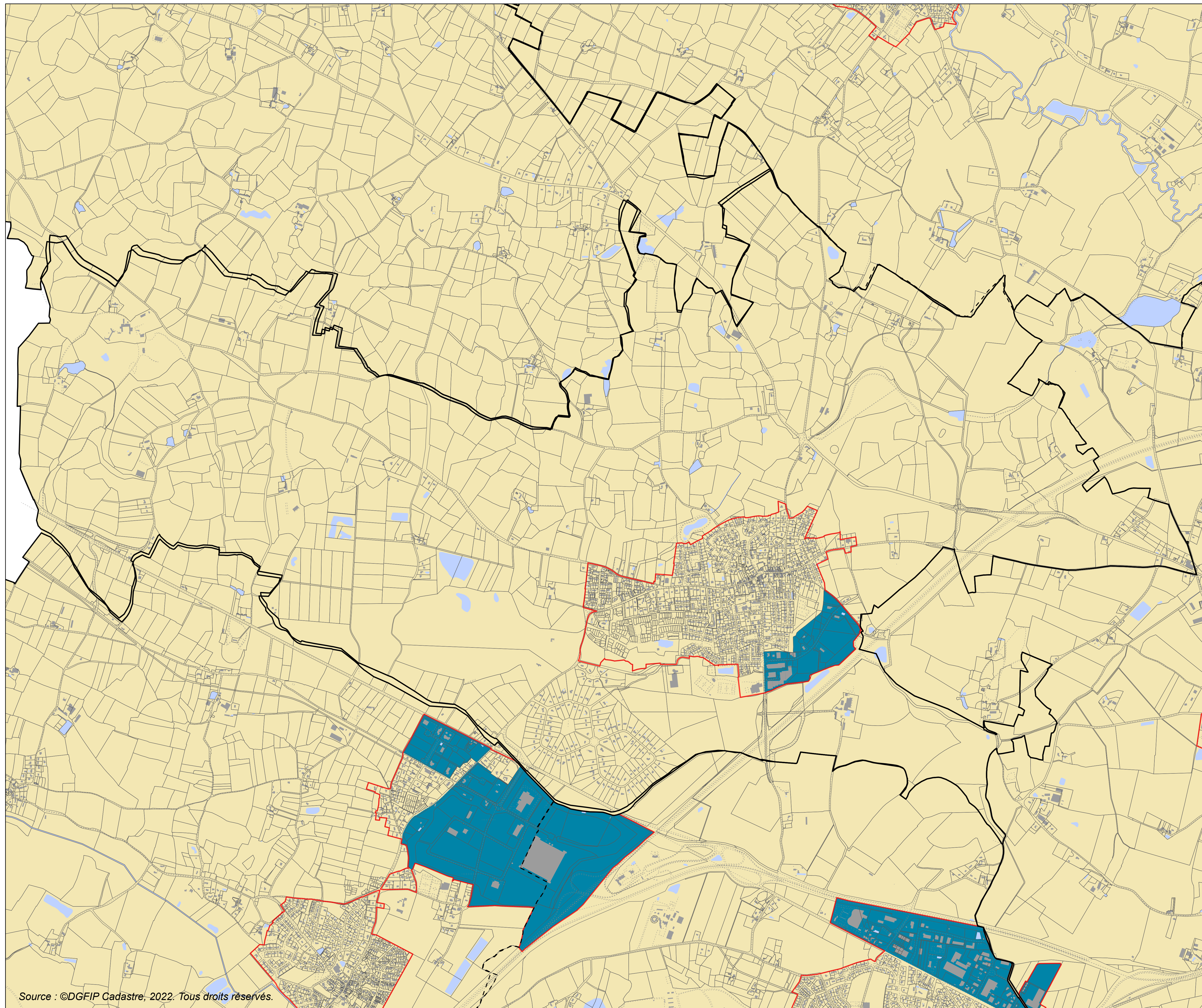
0 250 500
Mètres

PLAN DE ZONAGE
DISPOSITIFS LUMINEUX
EN VITRINE

Commune
de Saint-Lambert-
la-Potherie

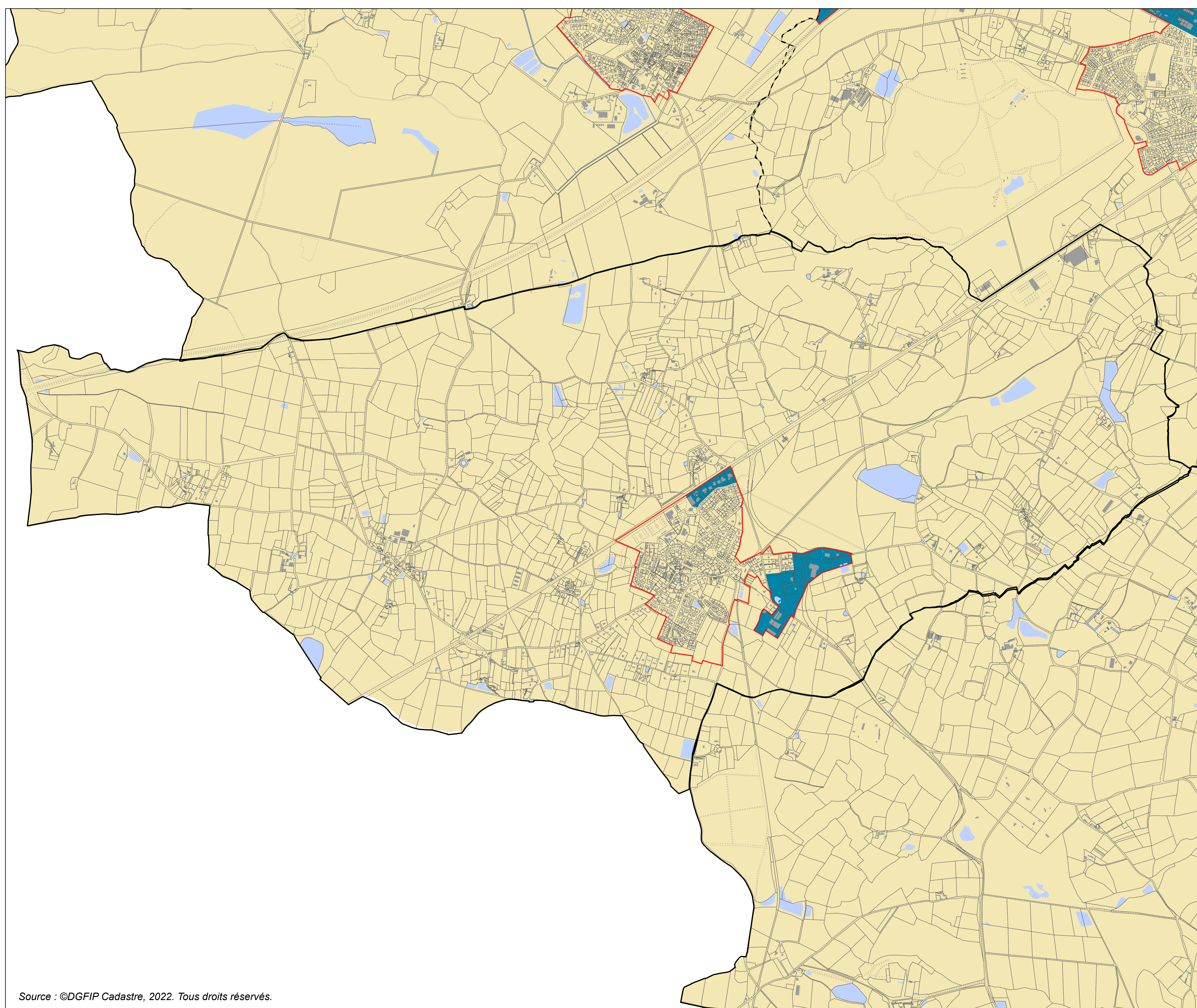
-  Limite communale
-  Limite de commune déléguée
-  Limite du territoire aggloméré
-  Zone 1
-  Zone 2
-  Zone 3

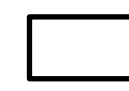
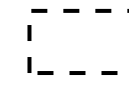




0 250 500 1 000
Mètres



PLAN DE ZONAGE
DISPOSITIFS LUMINEUX
EN VITRINE

Commune
de Saint-Martin-
du-Fouilloux

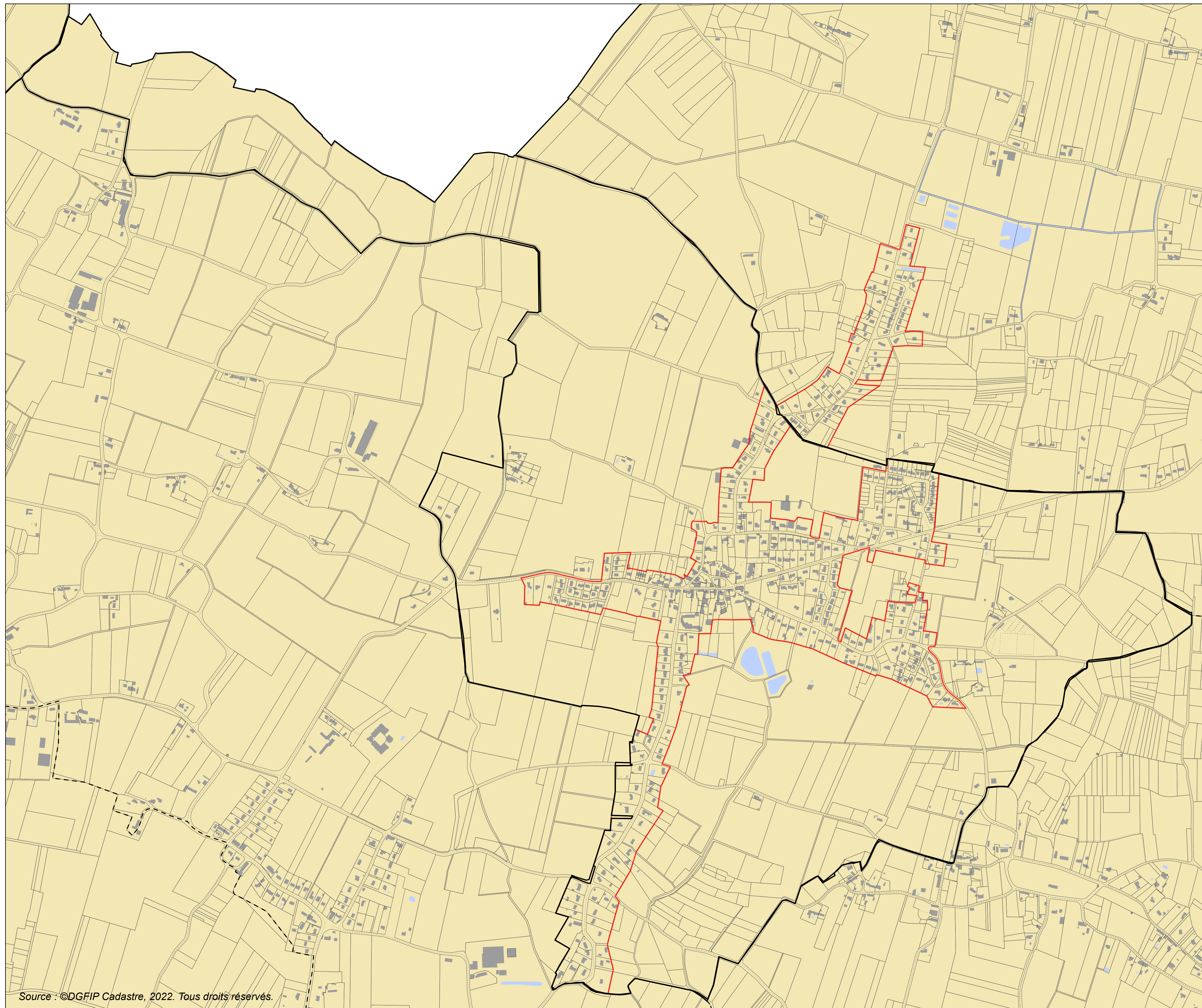








-  Limite communale
-  Limite de commune déléguée
-  Limite du territoire aggloméré
-  Zone 1
-  Zone 2
-  Zone 3

0 250 500 1 000
Mètres

PLAN DE ZONAGE
DISPOSITIFS LUMINEUX
EN VITRINE

Commune
de Sarrigné

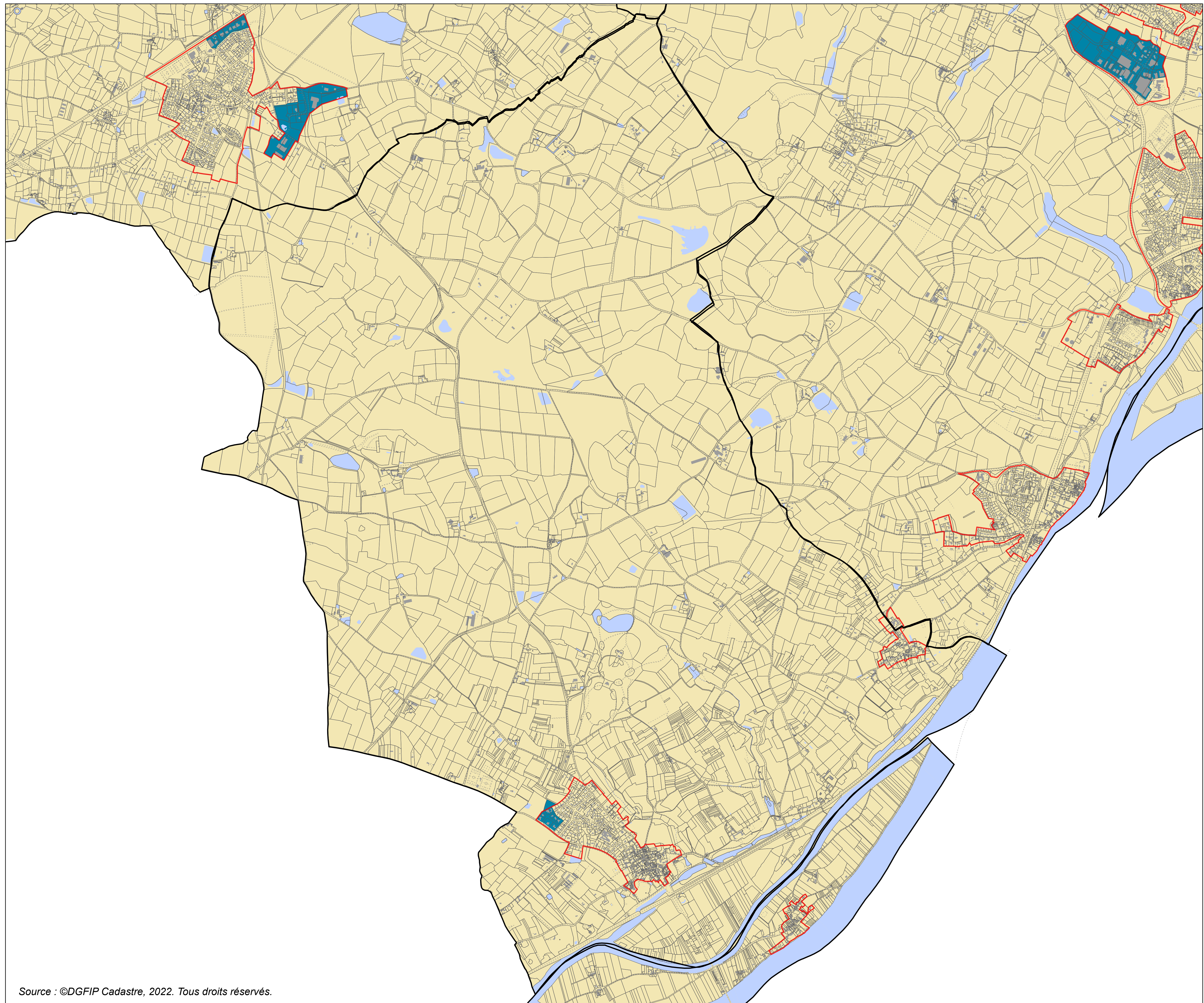



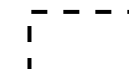




-  Limite communale
-  Limite de commune déléguée
-  Limite du territoire aggloméré
-  Zone 1
-  Zone 2
-  Zone 3

0 250 500
Mètres

**PLAN DE ZONAGE
DISPOSITIFS LUMINEUX
EN VITRINE**

**Commune
de Savennières**

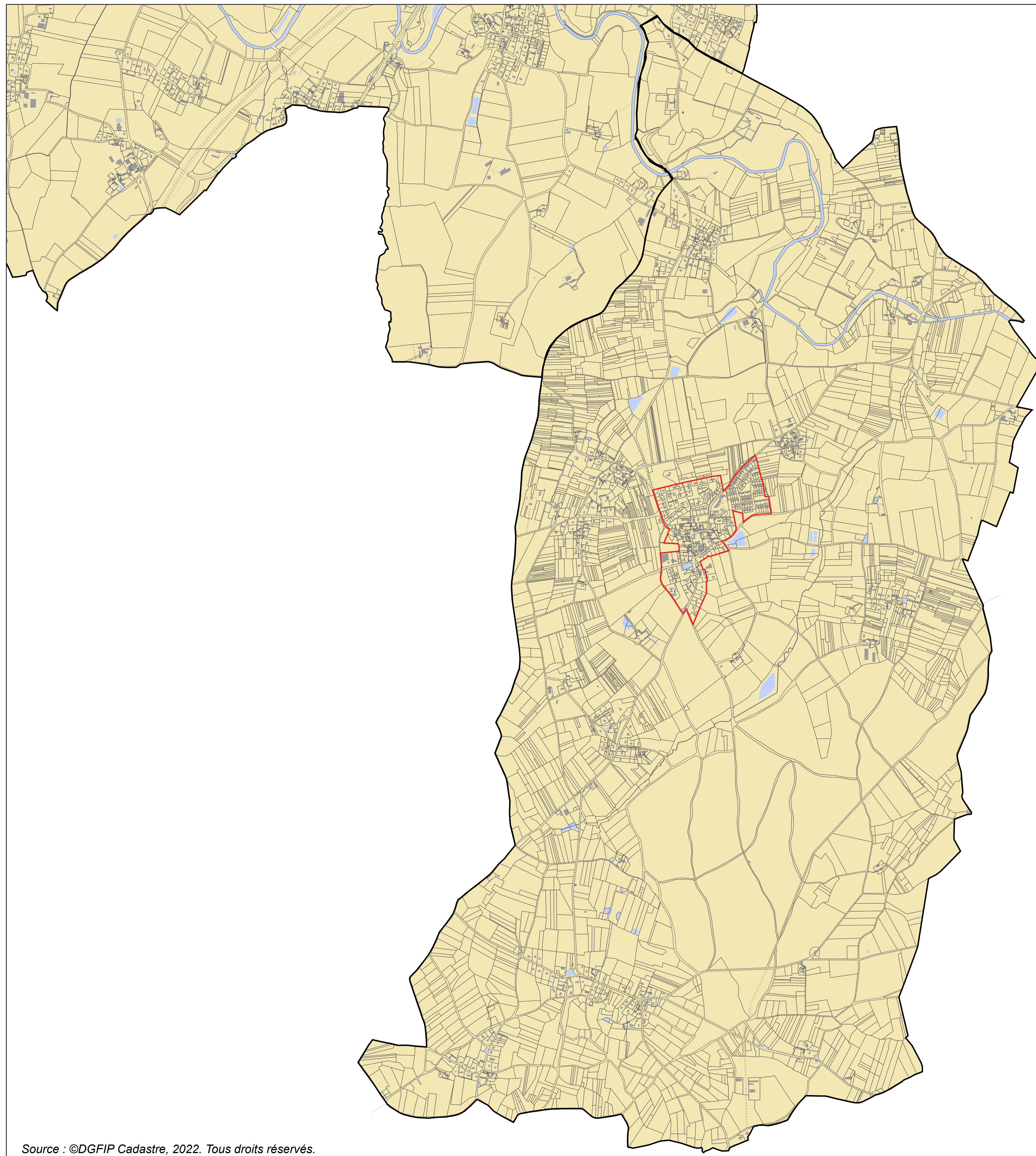








-  Limite communale
-  Limite de commune déléguée
-  Limite du territoire aggloméré
-  Zone 1
-  Zone 2
-  Zone 3


0 250 500 1 000
Mètres

PLAN DE ZONAGE
DISPOSITIFS LUMINEUX
EN VITRINE

Commune
de Soulaines-
sur-Aubance

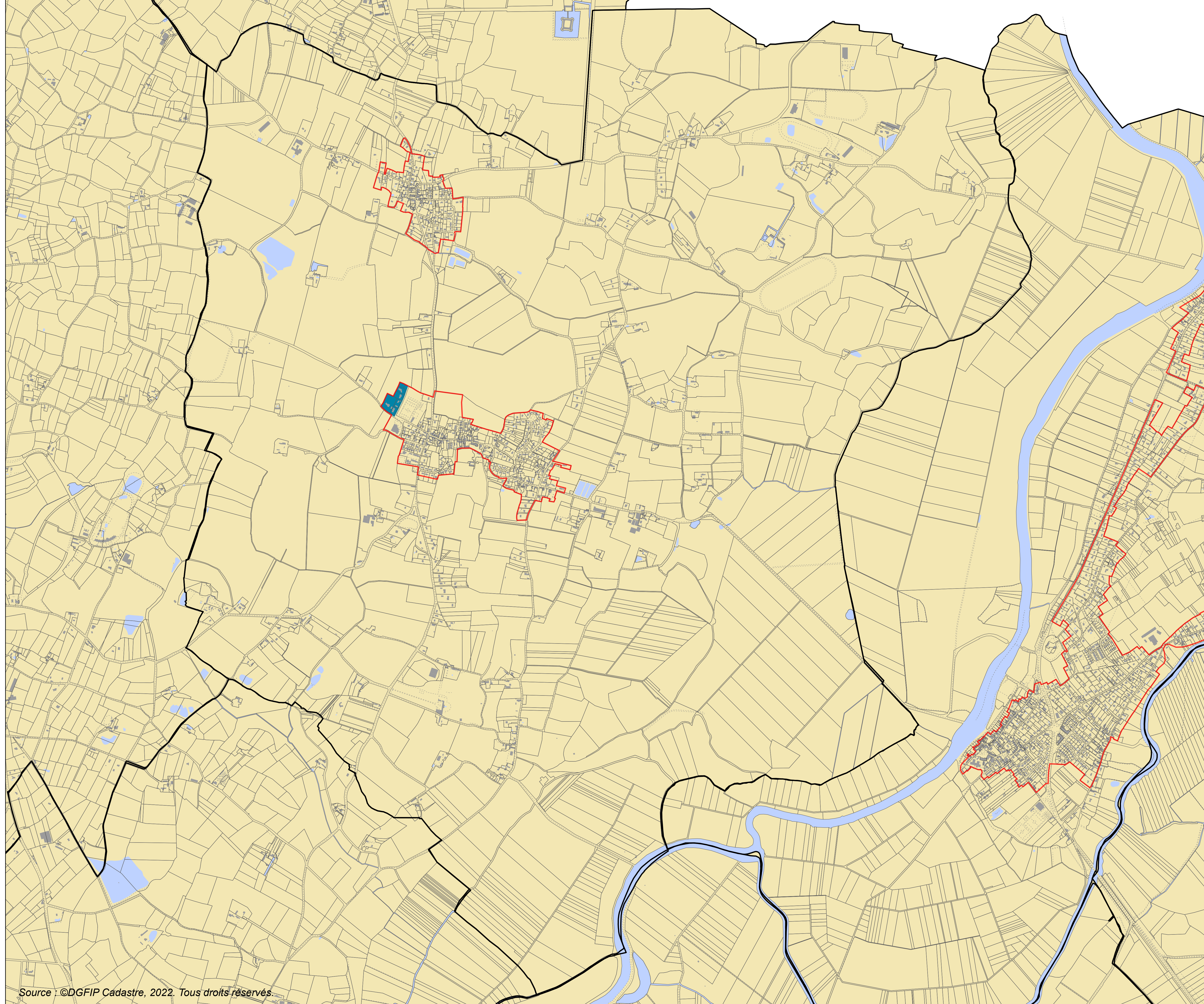








-  Limite communale
-  Limite de commune déléguée
-  Limite du territoire aggloméré
-  Zone 1
-  Zone 2
-  Zone 3



**PLAN DE ZONAGE
DISPOSITIFS LUMINEUX
EN VITRINE**

**Commune
de Soulaire-et-Bourg**

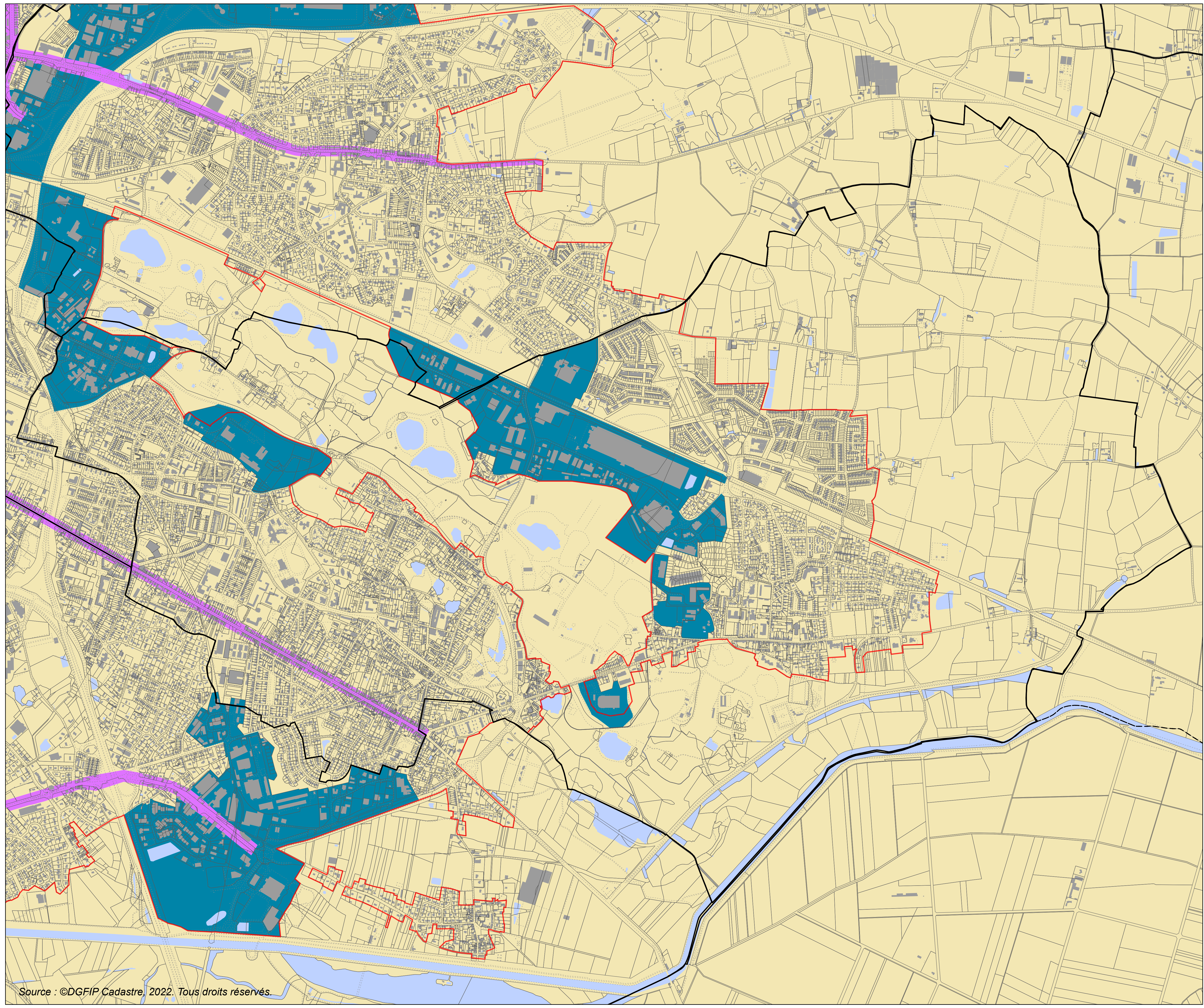








-  Limite communale
-  Limite de commune déléguée
-  Limite du territoire aggloméré
-  Zone 1
-  Zone 2
-  Zone 3

0 250 500 1 000
Mètres

PLAN DE ZONAGE
DISPOSITIFS LUMINEUX
EN VITRINE

Commune
de Trélazé

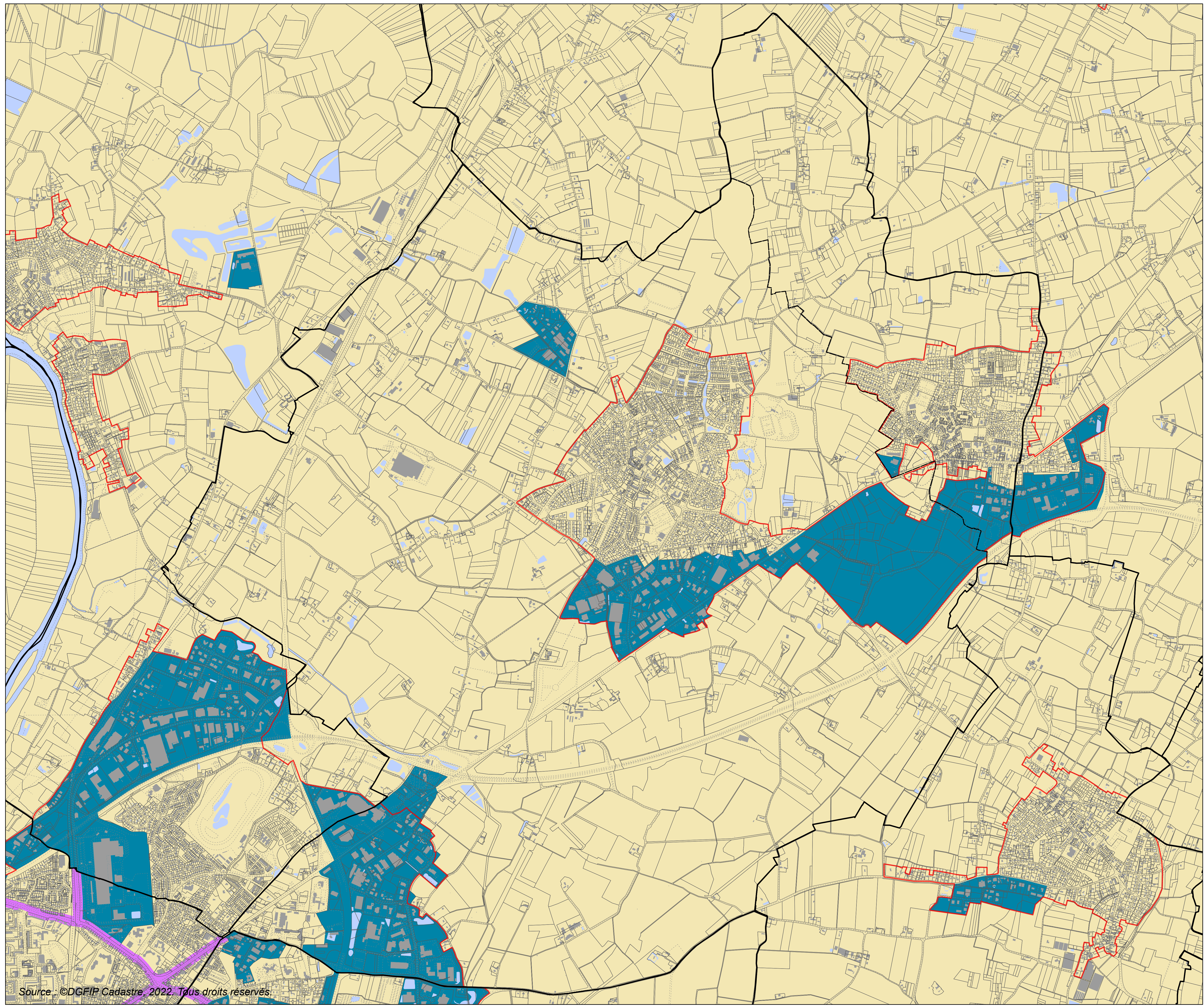








-  Limite communale
-  Limite de commune déléguée
-  Limite du territoire aggloméré
-  Zone 1
-  Zone 2
-  Zone 3

0 250 500
Mètres

**PLAN DE ZONAGE
DISPOSITIFS LUMINEUX
EN VITRINE**

**Commune
de Verrières-en-Anjou**

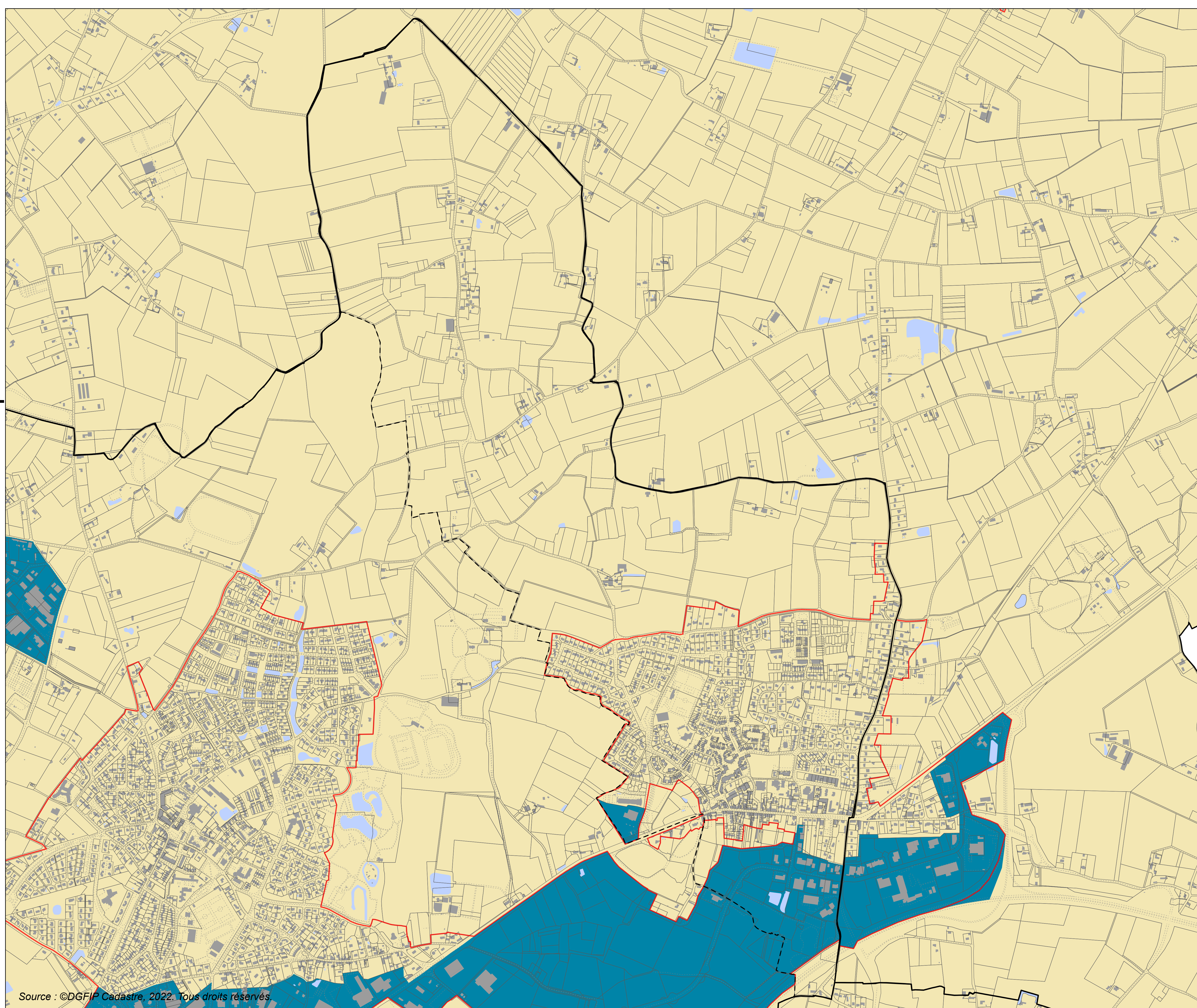








-  Limite communale
-  Limite de commune déléguée
-  Limite du territoire aggloméré
-  Zone 1
-  Zone 2
-  Zone 3

0 250 500 1 000
Mètres

PLAN DE ZONAGE
DISPOSITIFS LUMINEUX
EN VITRINE

Commune
déléguée de Pellouailles-
les-Vignes

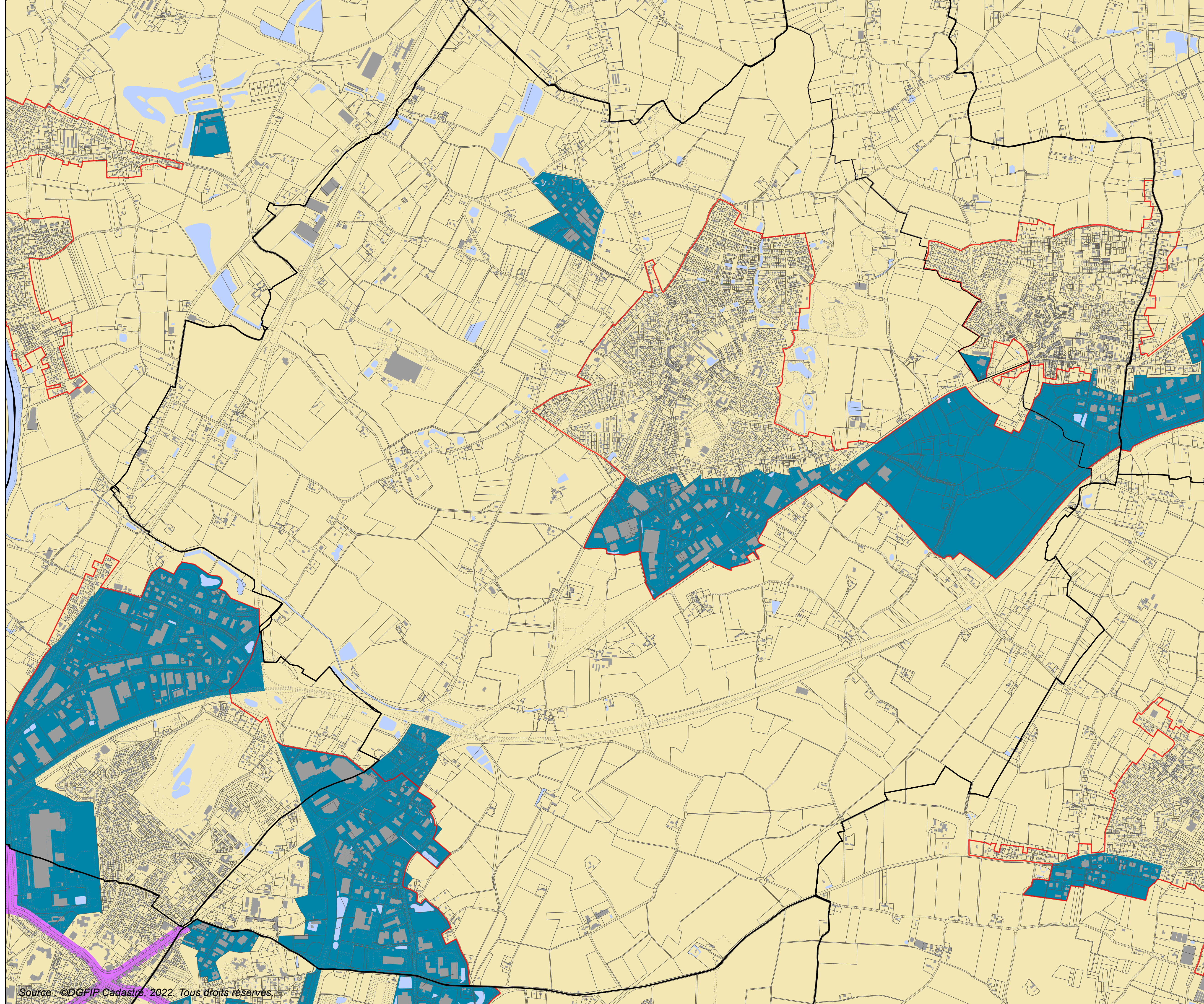



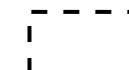




-  Limite communale
-  Limite de commune déléguée
-  Limite du territoire aggloméré
-  Zone 1
-  Zone 2
-  Zone 3

0 250 500
Mètres

PLAN DE ZONAGE
DISPOSITIFS LUMINEUX
EN VITRINE

Commune
déleguée de Saint-
Sylvain-d'Anjou



-  Limite communale
-  Limite de commune déléguée
-  Limite du territoire aggloméré
-  Zone 1
-  Zone 2
-  Zone 3

