



REGLEMENT local  
de PUBLICITE  
INTERCOMMUNAL

# ZONAGE ENSEIGNES

**APPROUVÉ**

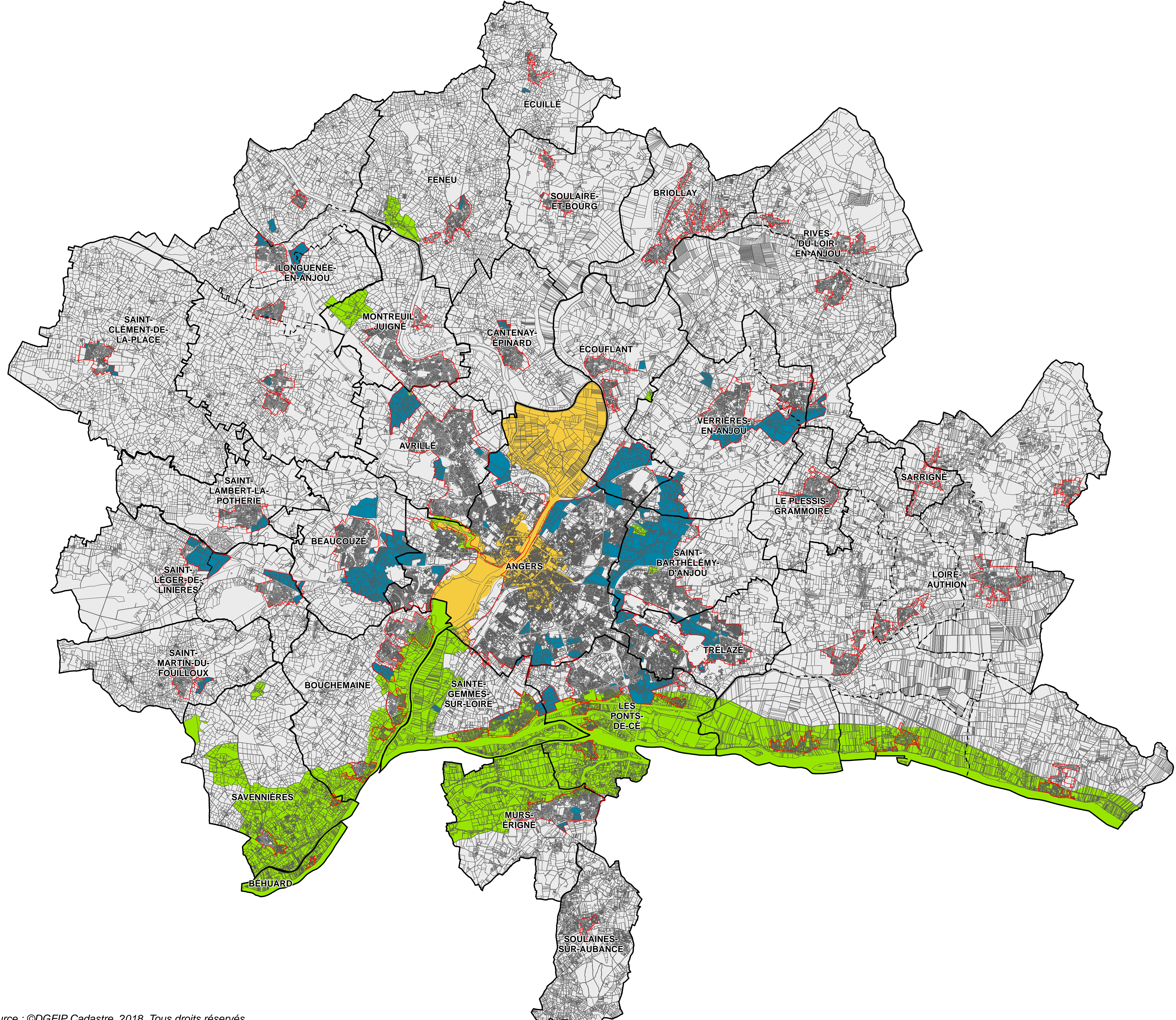
Vu pour être annexé à la délibération du conseil de communauté d'Angers Loire Métropole en date du 13 janvier 2020



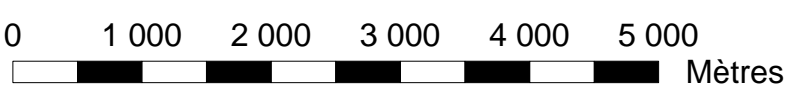
angers Loire  
métropole  
communauté urbaine

**PLAN DE ZONAGE**  
**ENSEIGNES**

Angers Loire Métropole



- Limite du territoire aggloméré
- Limite communale
- Limite de commune déléguée
- Zone 1
- Zone 2
- Zone 3
- Zone 4



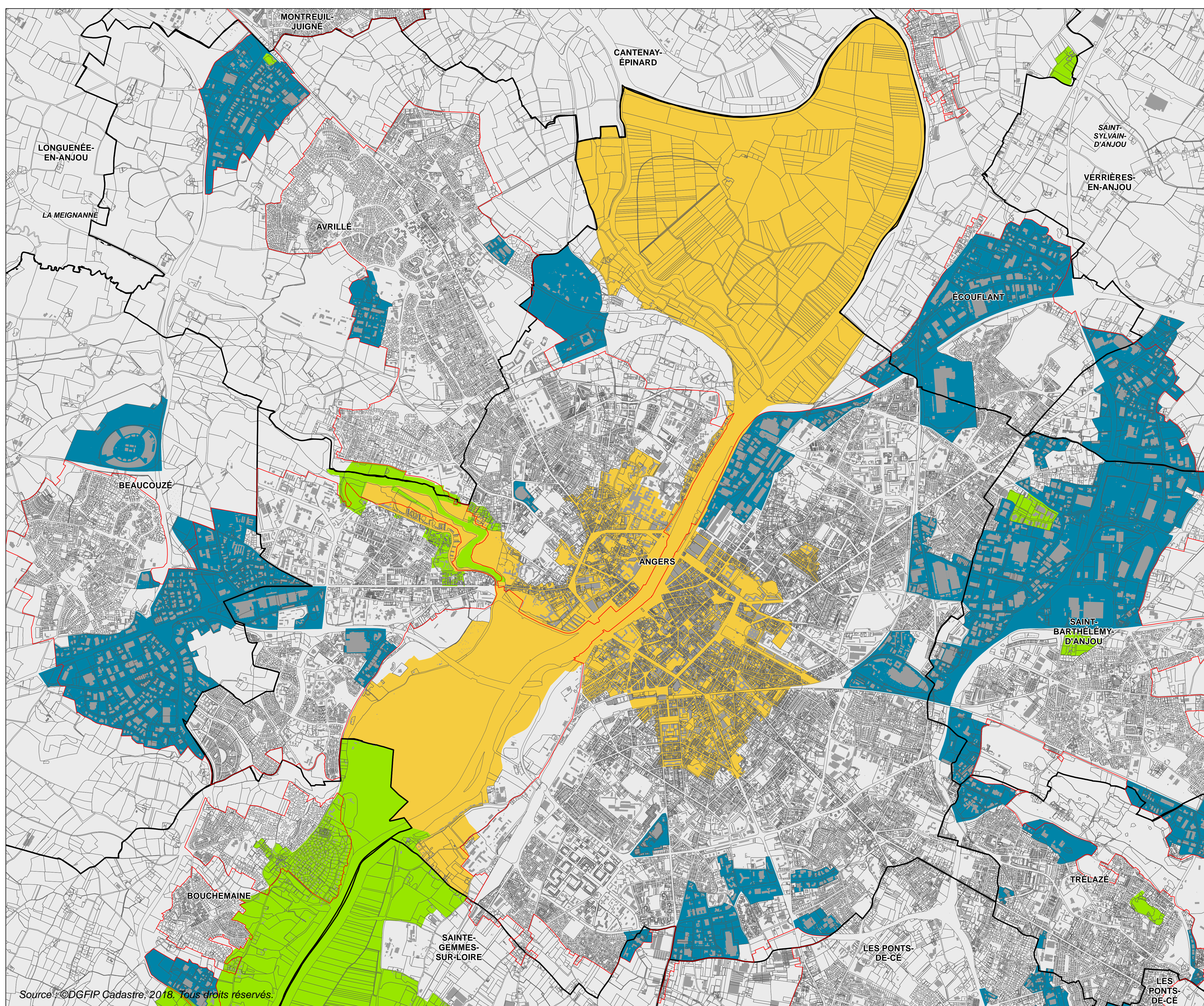
Source : ©DGFIP Cadastre, 2018. Tous droits réservés.



RÈGLEMENT LOCAL  
de PUBLICITÉ  
intercommunal

PLAN DE ZONAGE  
ENSEIGNES

Commune  
d'Angers



- Limite du territoire aggloméré
- Limite communale
- - - Limite de commune déléguée
- Zone 1
- Zone 2
- Zone 3
- Zone 4

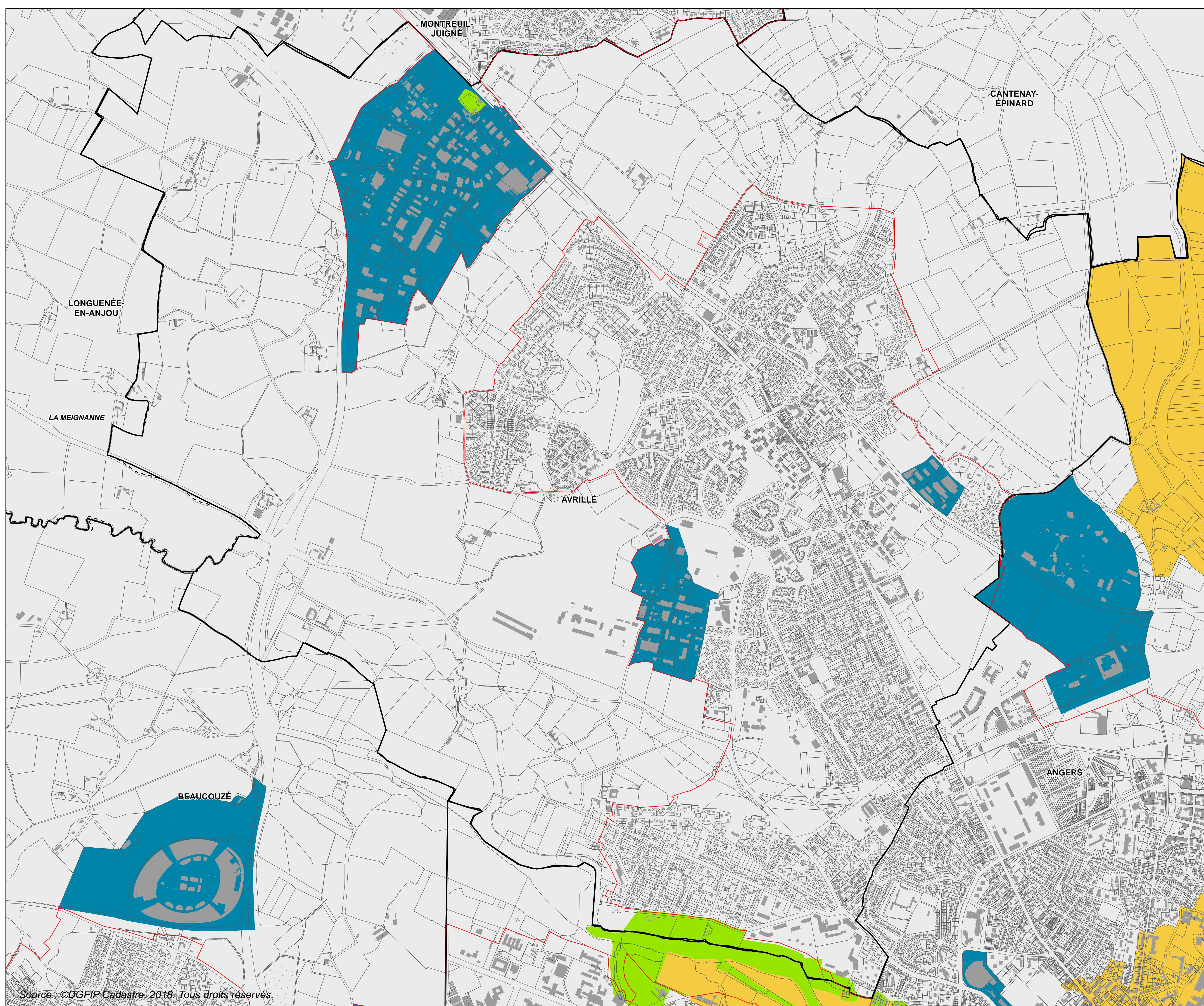
0 250 500 1000 1500  
Mètres










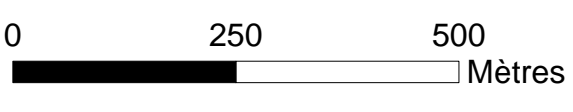
RÈGLEMENT LOCAL  
de PUBLICITÉ  
intercommunal

PLAN DE ZONAGE  
ENSEIGNES

Commune  
d'Avrillé



-  Limite du territoire aggloméré
-  Limite communale
-  Limite de commune déléguée
-  Zone 1
-  Zone 2
-  Zone 3
-  Zone 4

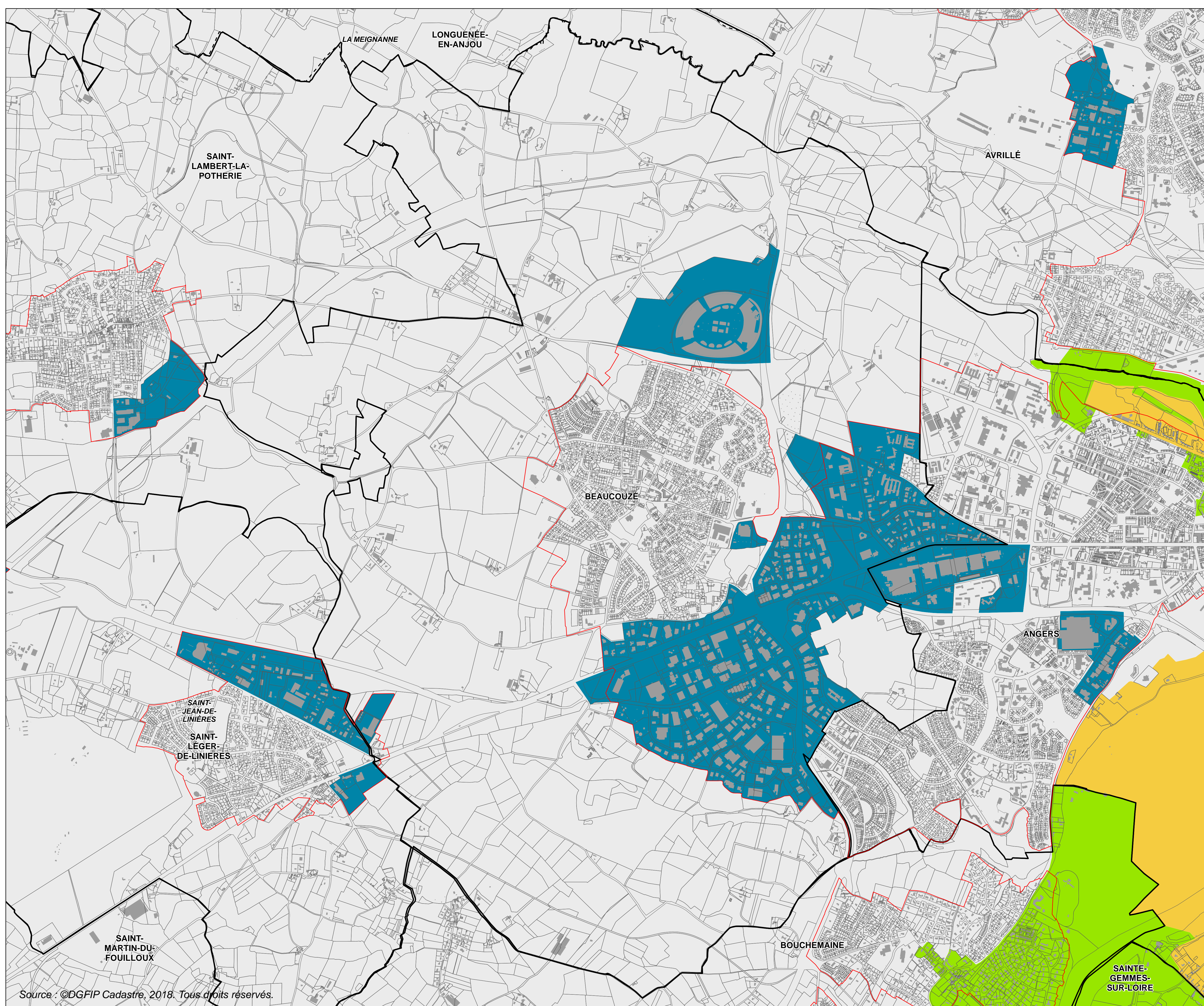




RÈGLEMENT LOCAL  
de PUBLICITÉ  
intercommunal

PLAN DE ZONAGE  
ENSEIGNES

Commune  
de Beaucouzé



- Limite du territoire aggloméré
- Limite communale
- Limite de commune déléguée
- Zone 1
- Zone 2
- Zone 3
- Zone 4

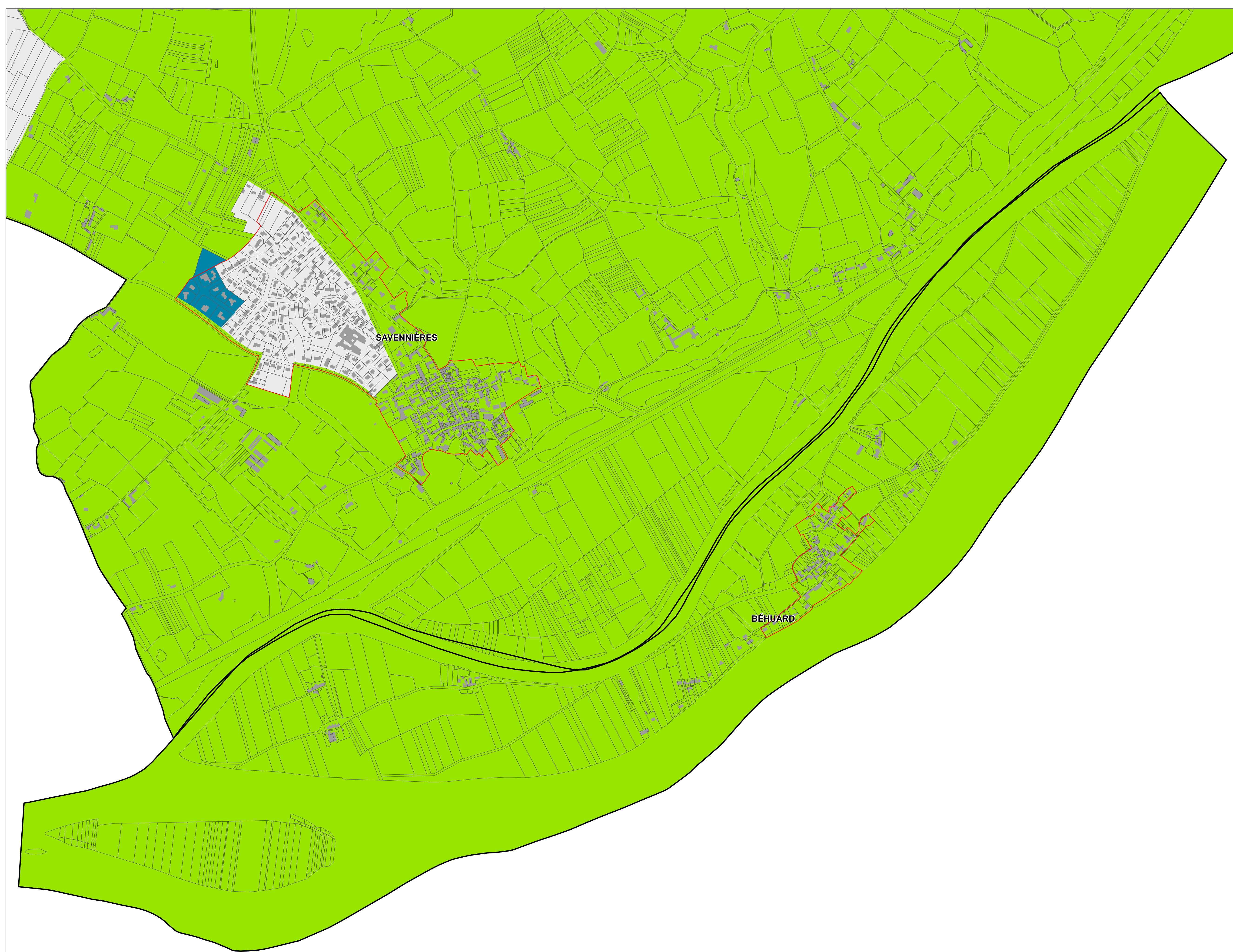




RÈGLEMENT LOCAL  
de PUBLICITÉ  
intercommunal

PLAN DE ZONAGE  
ENSEIGNES

Commune  
de Béhuard



- Limite du territoire aggloméré
- Limite communale
- - - Limite de commune déléguée
- Zone 1
- Zone 2
- Zone 3
- Zone 4

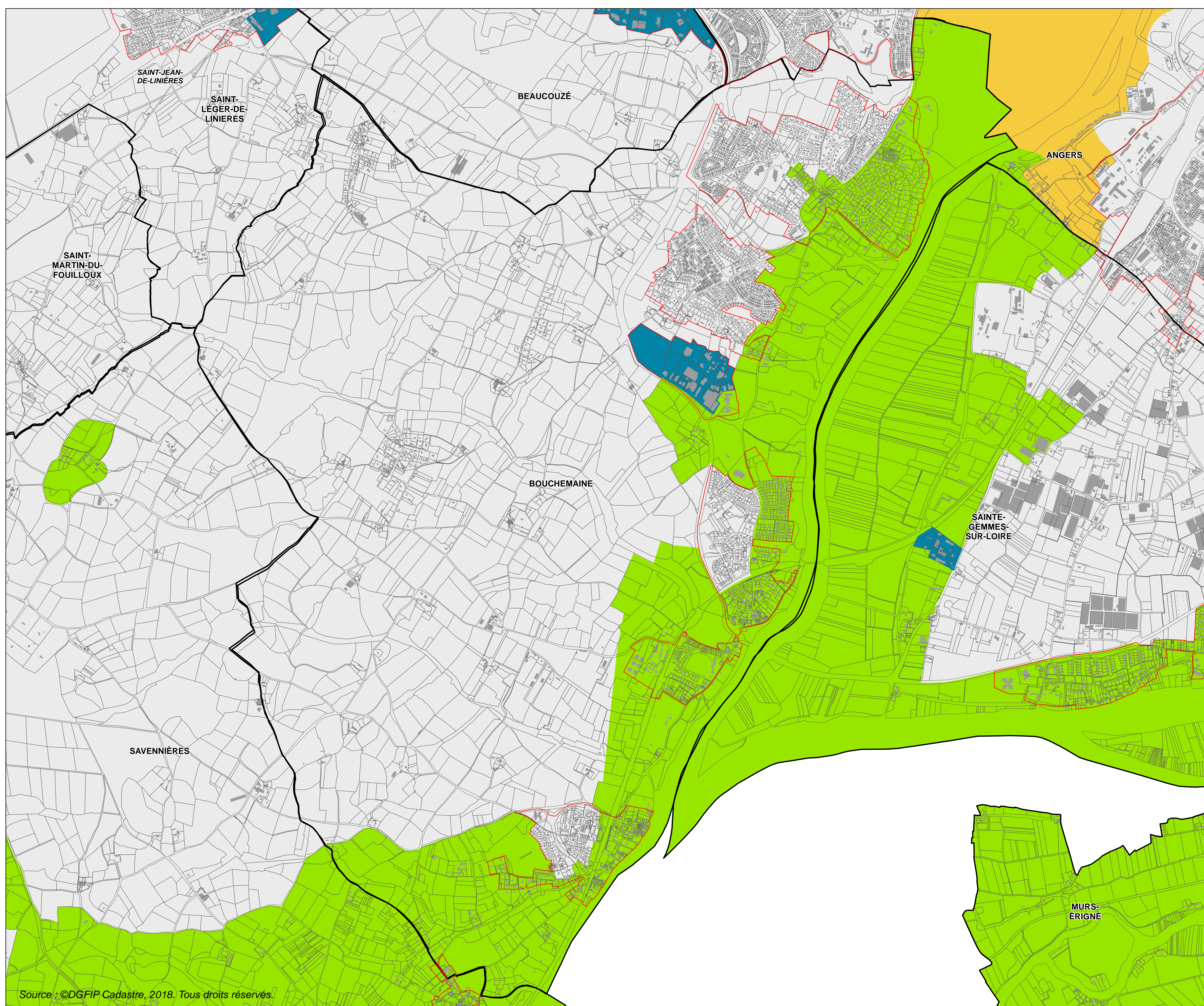
0 250 500  
Mètres



RÈGLEMENT LOCAL  
de PUBLICITÉ  
intercommunal

PLAN DE ZONAGE  
ENSEIGNES

Commune  
de Bouchemaine



- Limite du territoire aggloméré
- Limite communale
- Limite de commune déléguée
- Zone 1
- Zone 2
- Zone 3
- Zone 4

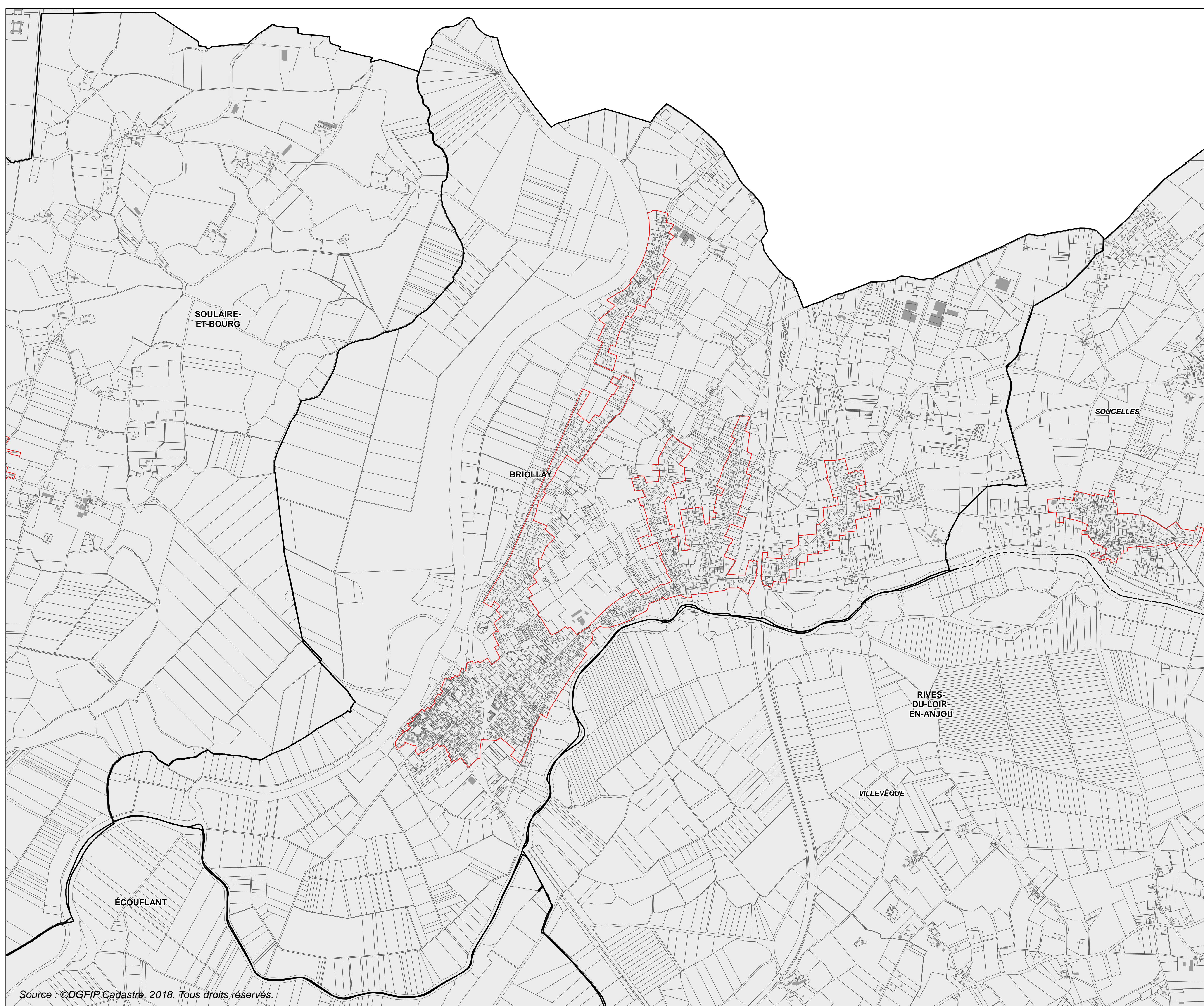




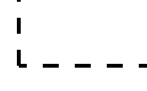






RÈGLEMENT LOCAL  
de PUBLICITÉ  
intercommunal

PLAN DE ZONAGE  
ENSEIGNES

Commune  
de Briollay



-  Limite du territoire aggloméré
-  Limite communale
-  Limite de commune déléguée
-  Zone 1
-  Zone 2
-  Zone 3
-  Zone 4



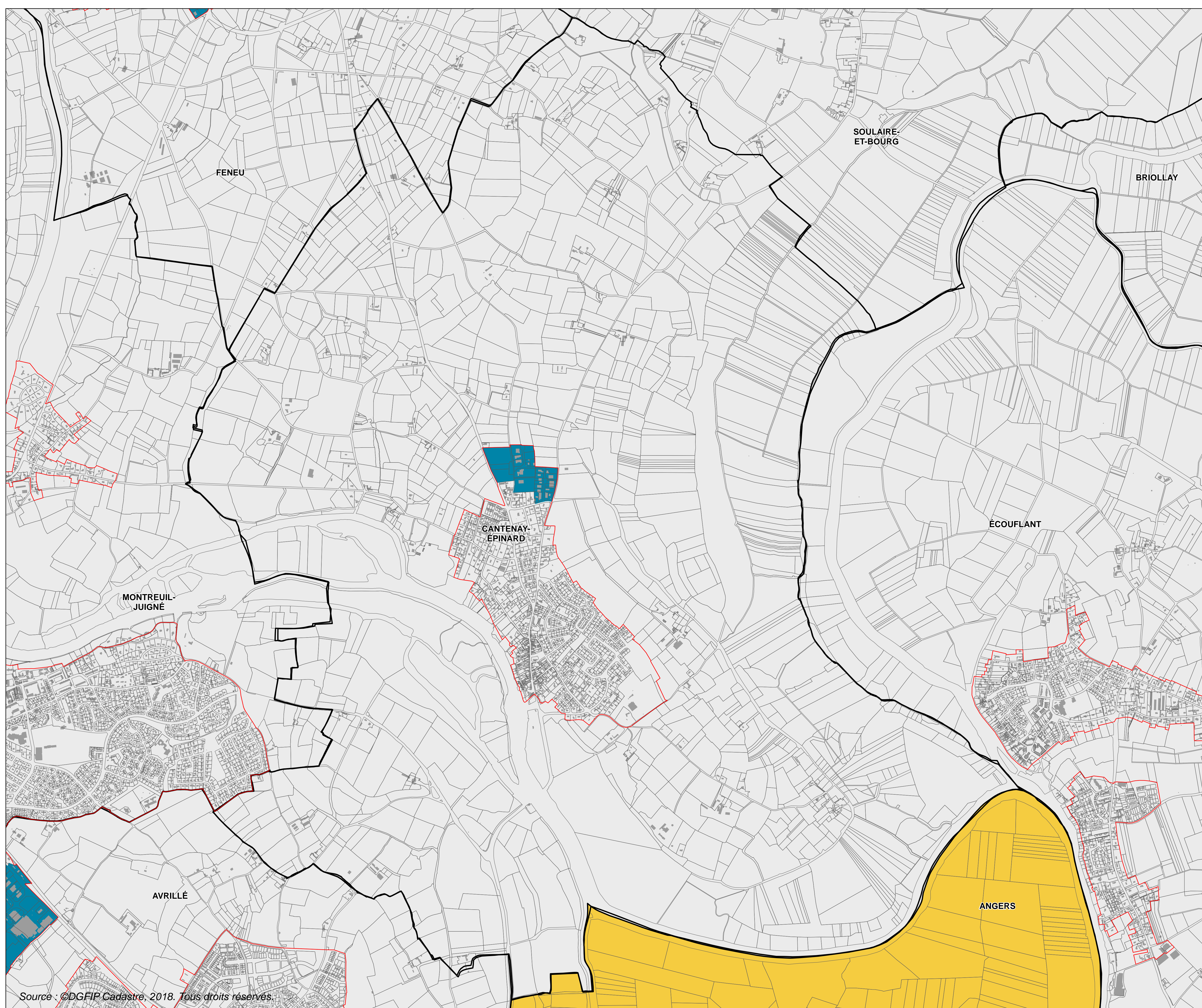




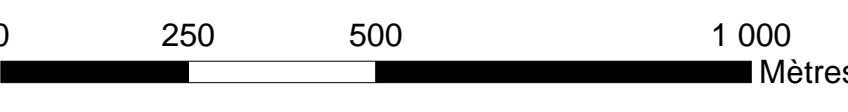
RÈGLEMENT LOCAL  
de PUBLICITÉ  
intercommunal

PLAN DE ZONAGE  
ENSEIGNES

Commune  
de Cantenay-Épinard



- Limite du territoire aggloméré
- Limite communale
- Limite de commune déléguée
- Zone 1
- Zone 2
- Zone 3
- Zone 4

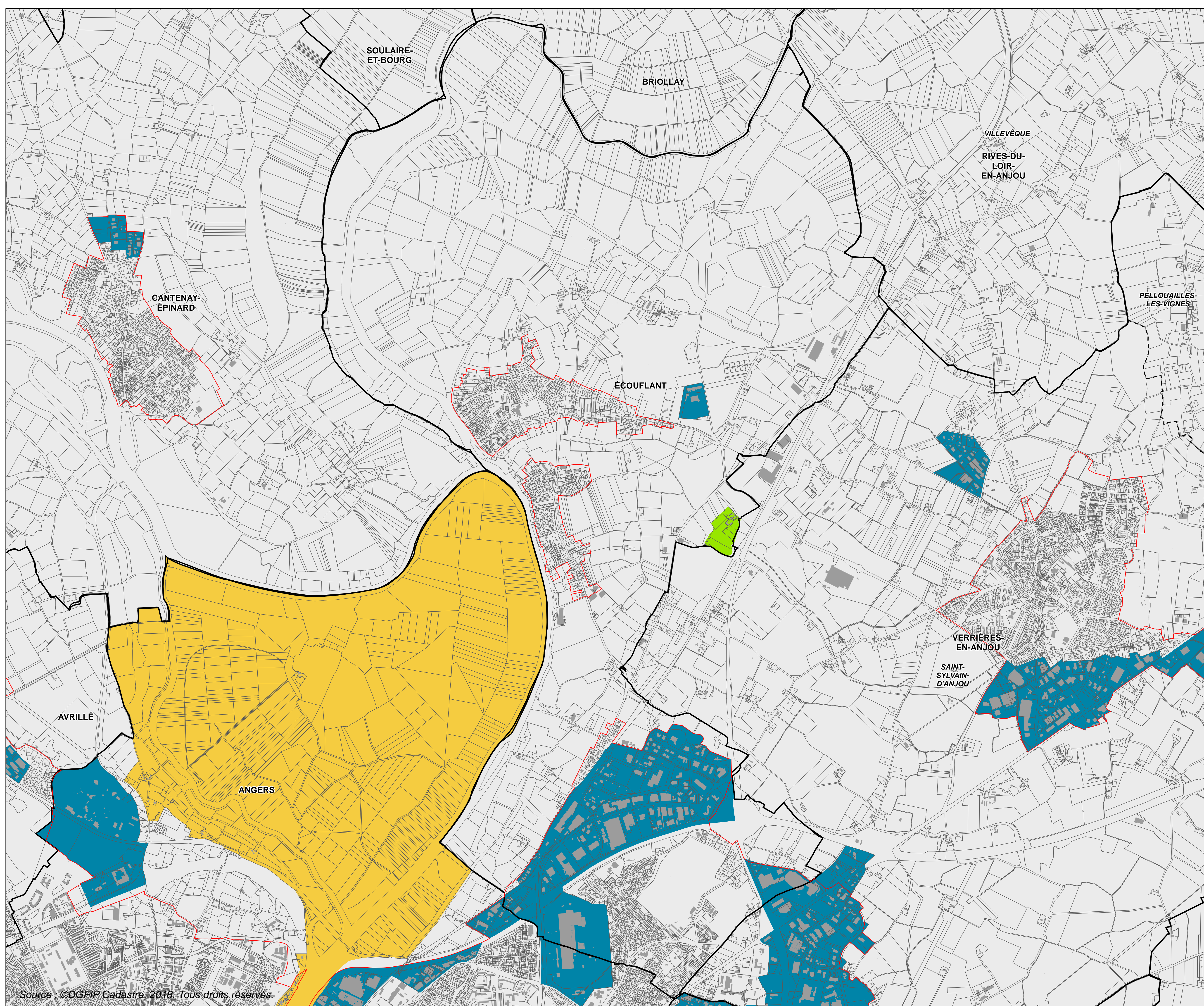




RÈGLEMENT LOCAL  
de PUBLICITÉ  
intercommunal

PLAN DE ZONAGE  
ENSEIGNES

Commune  
d'Écouflant



- Limite du territoire aggloméré
- Limite communale
- Limite de commune déléguée
- Zone 1
- Zone 2
- Zone 3
- Zone 4

0 250 500 1 000  
Mètres

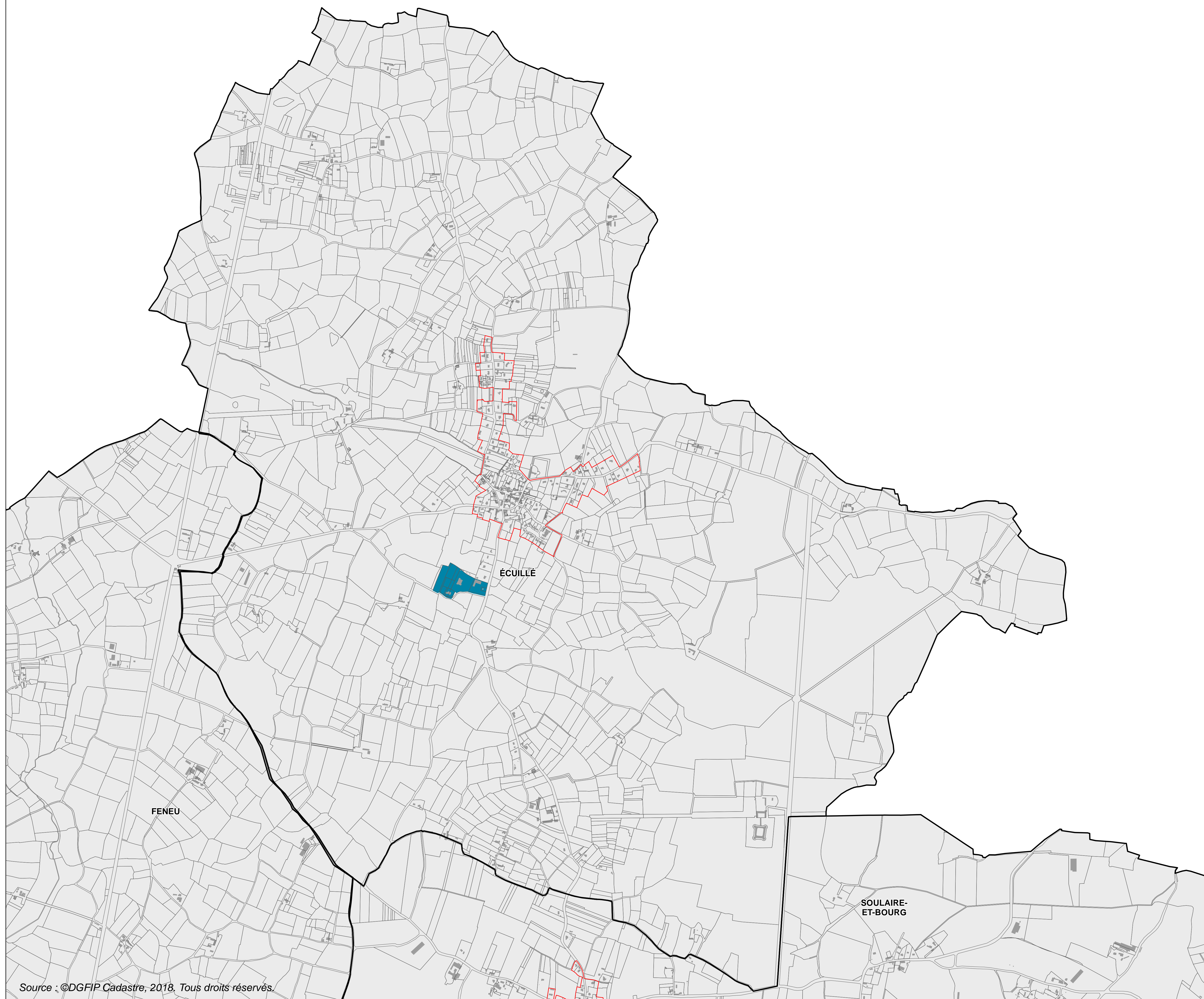
Source : ©DGFiP Cadastre, 2018 - Tous droits réservés.



RÈGLEMENT LOCAL  
de PUBLICITÉ  
intercommunal

PLAN DE ZONAGE  
ENSEIGNES

Commune  
d'Écuillé



- Limite du territoire aggloméré
- Limite communale
- Limite de commune déléguée
- Zone 1
- Zone 2
- Zone 3
- Zone 4

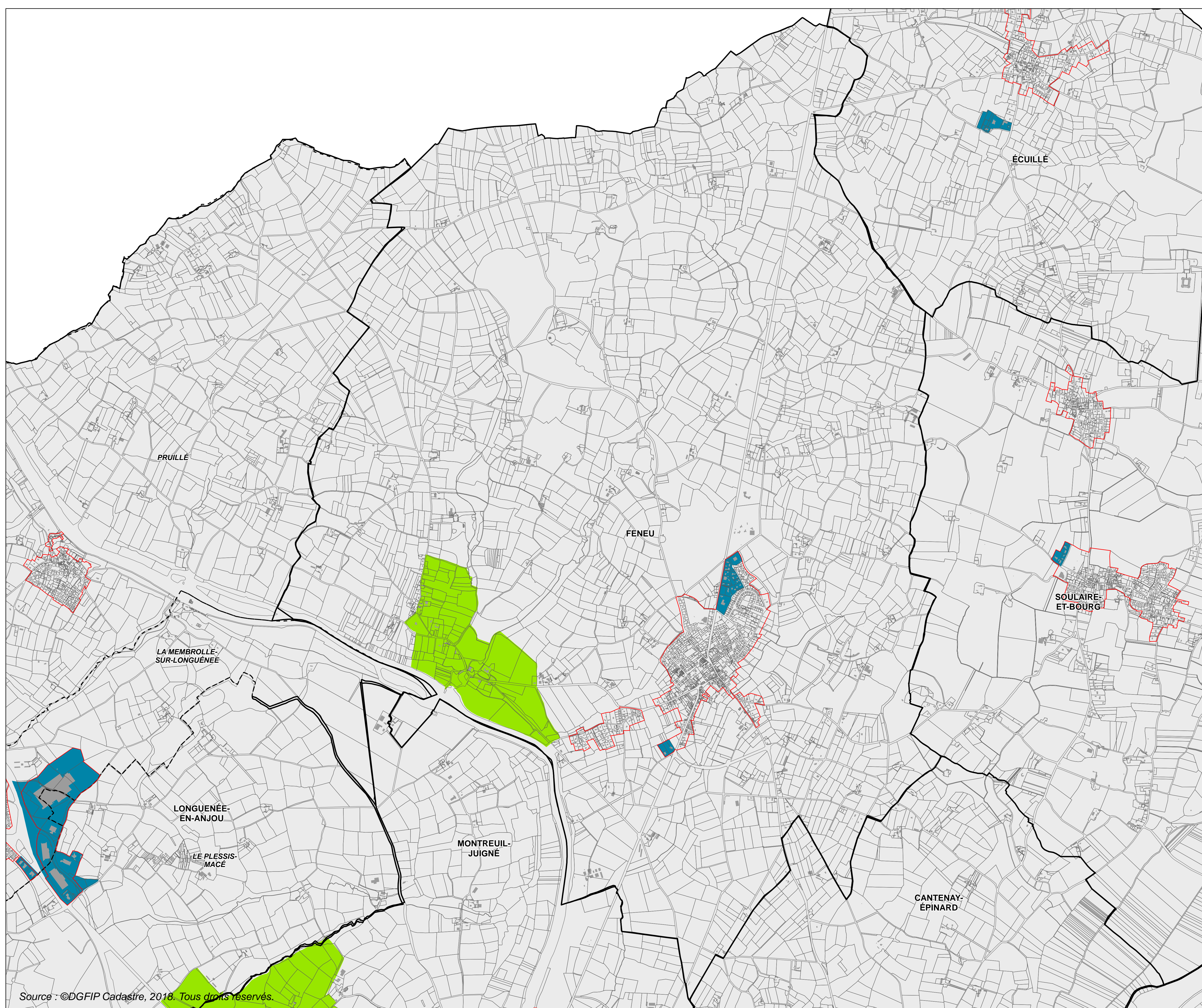
0 250 500  
Mètres



RÈGLEMENT LOCAL  
de PUBLICITÉ  
intercommunal

PLAN DE ZONAGE  
ENSEIGNES

Commune  
de Feneu



- Limite du territoire aggloméré
- Limite communale
- Limite de commune déléguée
- Zone 1
- Zone 2
- Zone 3
- Zone 4

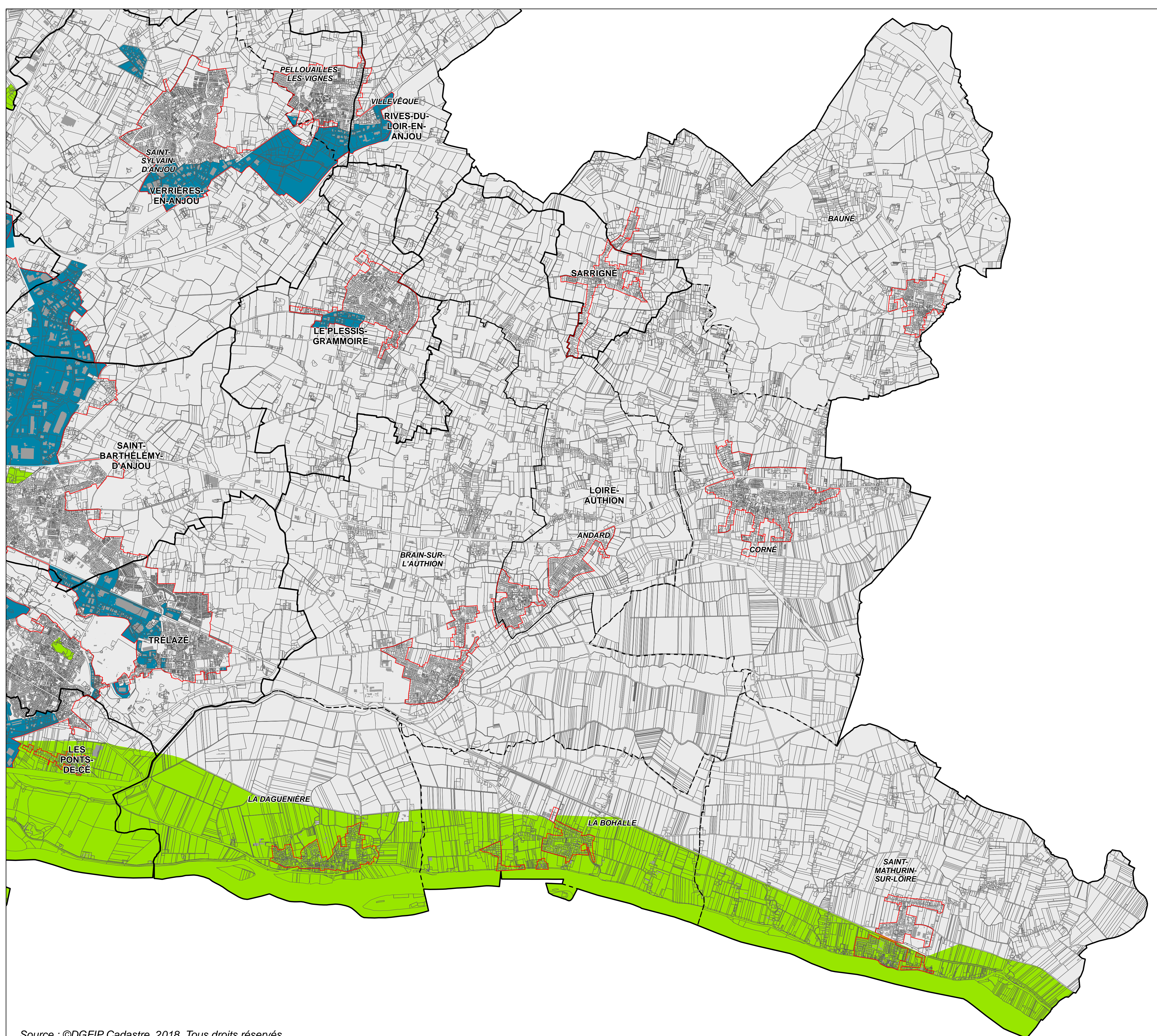




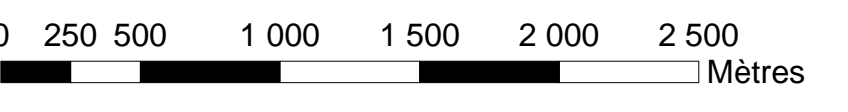
RÈGLEMENT LOCAL  
de PUBLICITÉ  
intercommunal

PLAN DE ZONAGE  
ENSEIGNES

Commune  
de Loire-Authion



- Limite du territoire aggloméré
- Limite communale
- Limite de commune déléguée
- Zone 1
- Zone 2
- Zone 3
- Zone 4

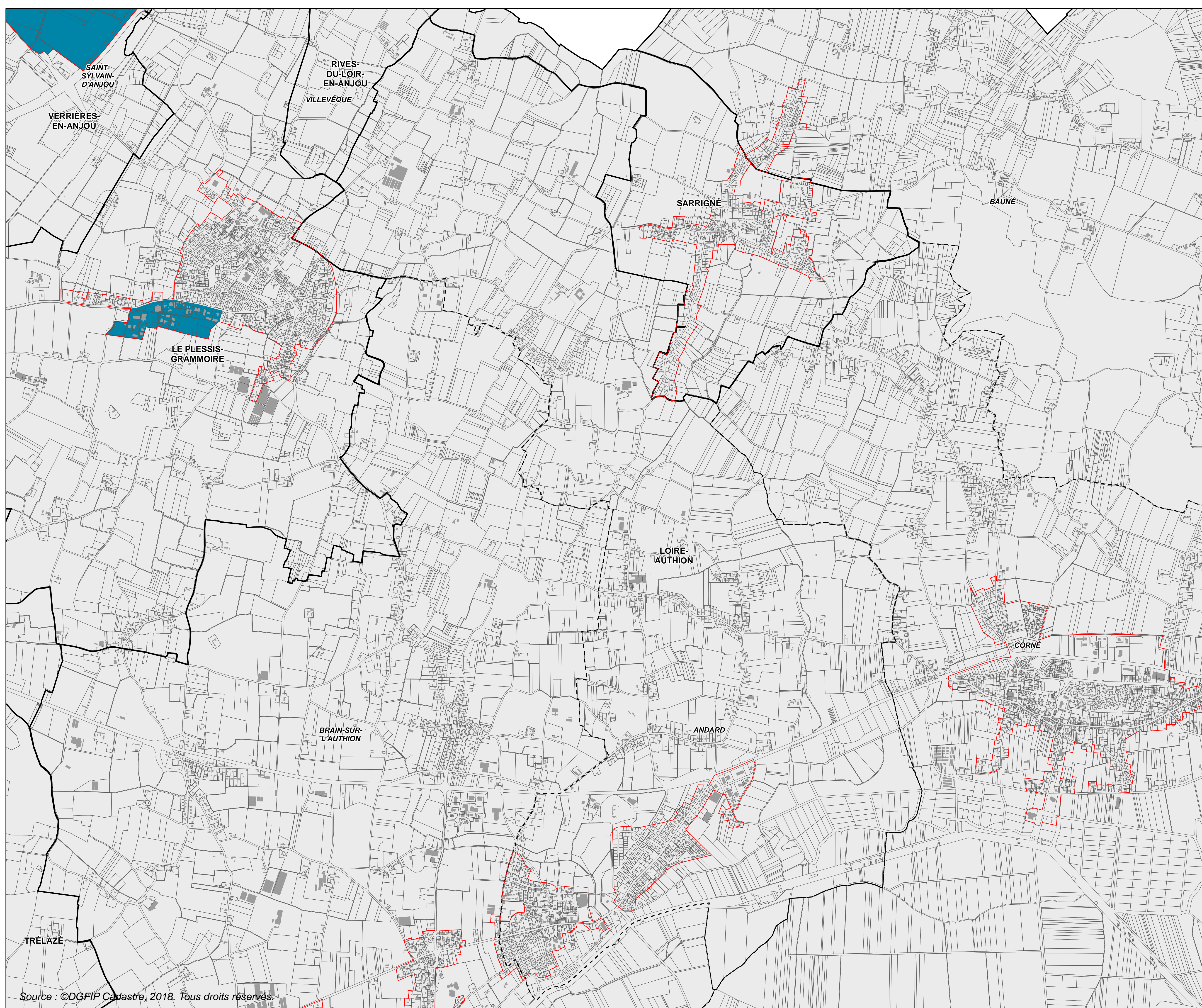











RÈGLEMENT LOCAL  
de PUBLICITÉ  
intercommunal

PLAN DE ZONAGE  
ENSEIGNES

Commune  
délégée d'Andard



-  Limite du territoire aggloméré
-  Limite communale
-  Limite de commune déléguée
-  Zone 1
-  Zone 2
-  Zone 3
-  Zone 4

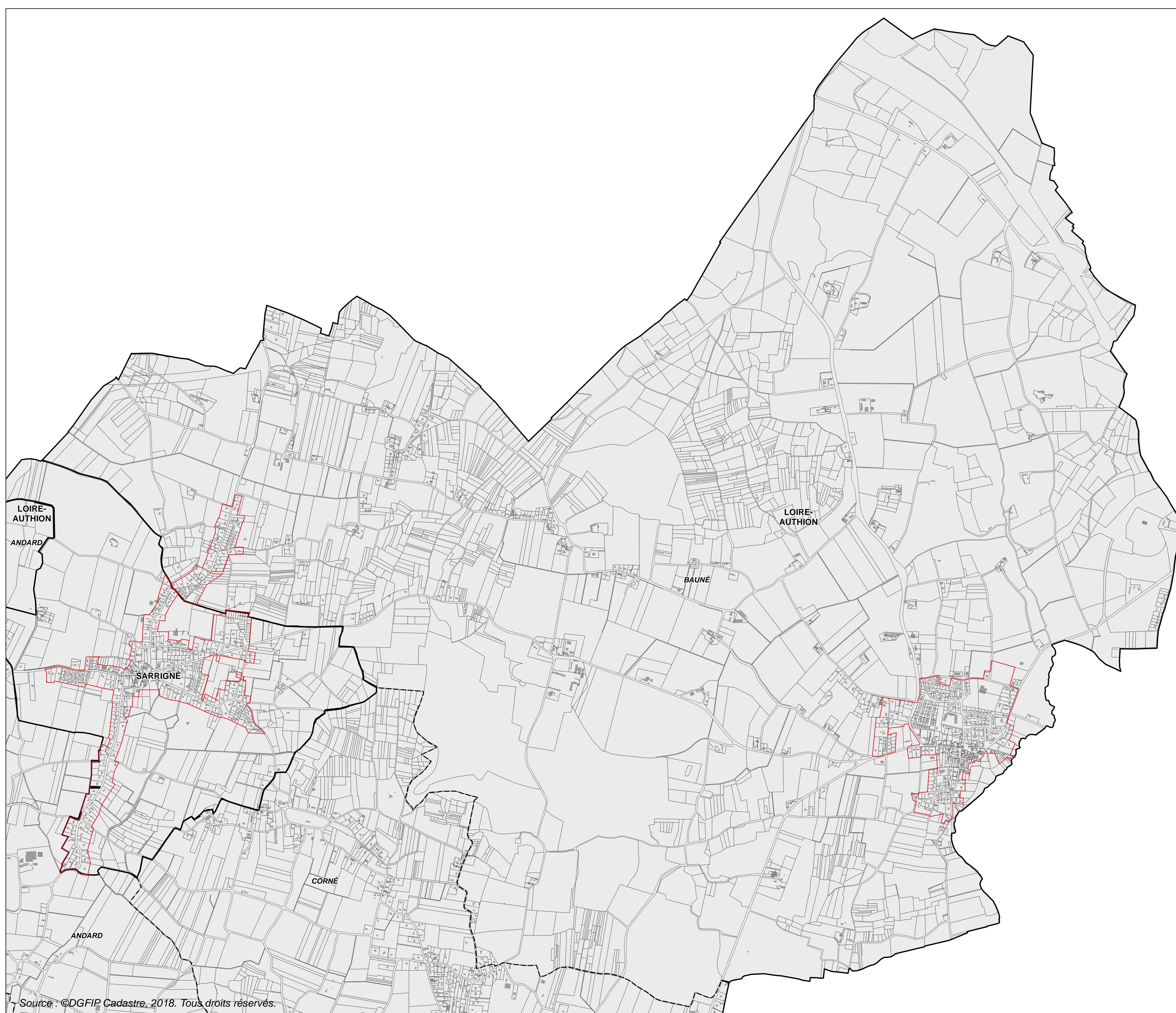




RÈGLEMENT LOCAL  
de PUBLICITÉ  
intercommunal

PLAN DE ZONAGE  
ENSEIGNES

Commune  
délégée de Bauné



- Limite du territoire aggloméré
- Limite communale
- Limite de commune déléguée
- Zone 1
- Zone 2
- Zone 3
- Zone 4

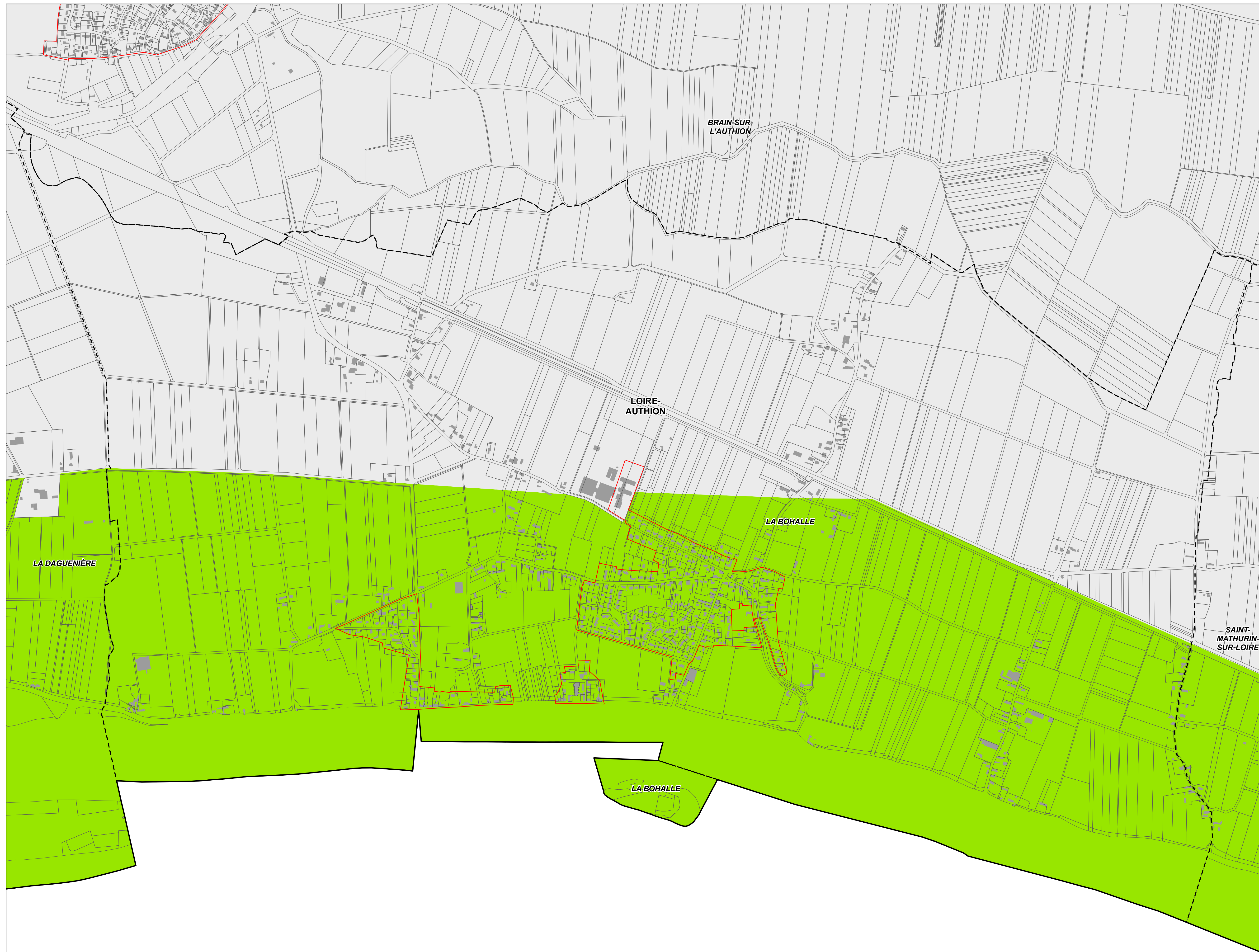
0 250 500 1 000  
Mètres











RÈGLEMENT LOCAL  
de PUBLICITÉ  
intercommunal

PLAN DE ZONAGE  
ENSEIGNES

Commune  
délégée de  
La Bohalle



-  Limite du territoire aggloméré
-  Limite communale
-  Limite de commune déléguée
-  Zone 1
-  Zone 2
-  Zone 3
-  Zone 4



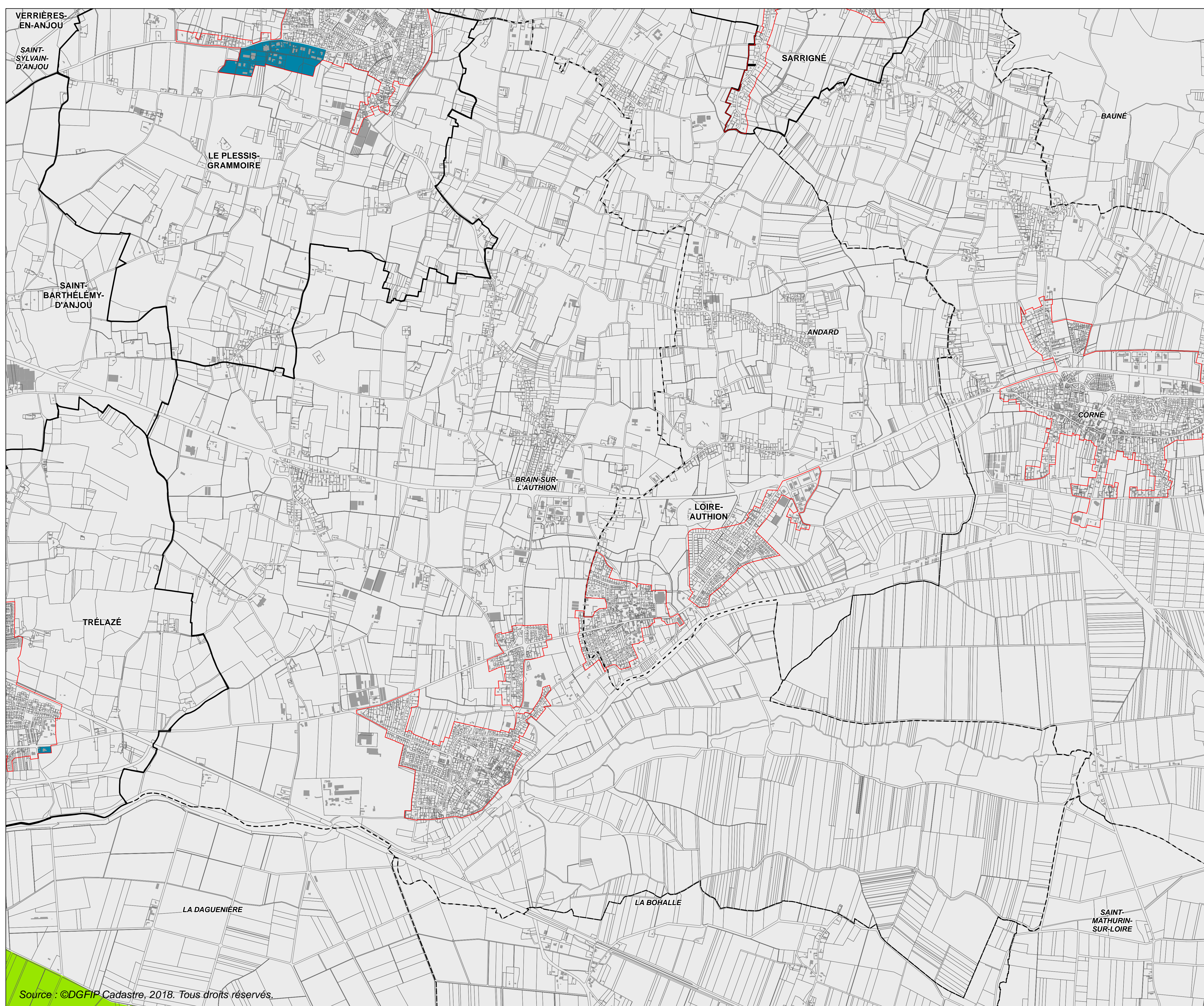




RÈGLEMENT LOCAL  
de PUBLICITÉ  
intercommunal

PLAN DE ZONAGE  
ENSEIGNES

Commune  
délégée de Brain-  
sur-l'Authion



- Limite du territoire aggloméré
- Limite communale
- - - Limite de commune déléguée
- Zone 1
- Zone 2
- Zone 3
- Zone 4








0 250 500 1 000  
Mètres

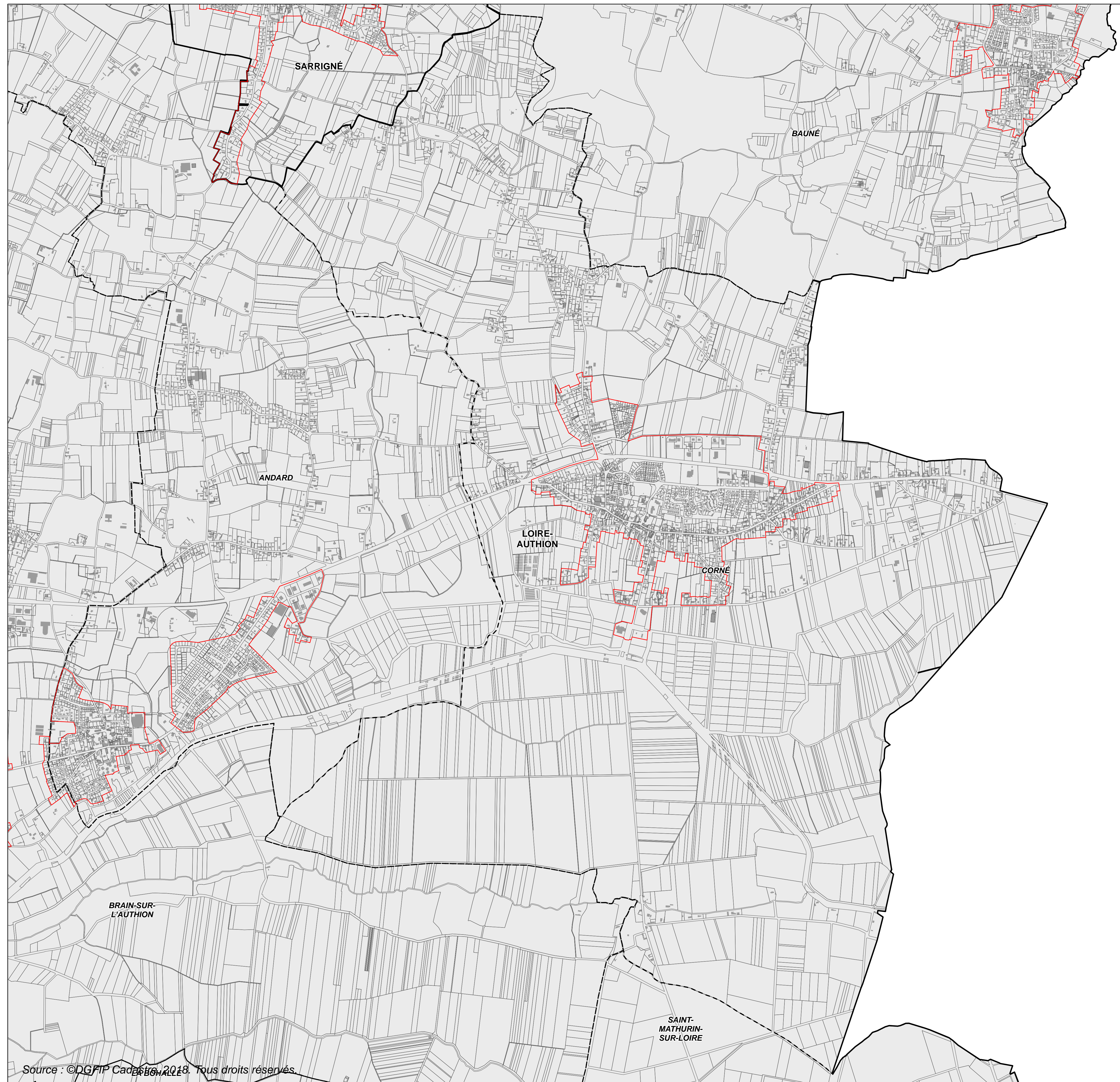


RÈGLEMENT LOCAL  
de PUBLICITÉ  
intercommunal

PLAN DE ZONAGE  
ENSEIGNES

Commune  
délégée de Corné

-  Limite du territoire aggloméré
-  Limite communale
-  Limite de commune déléguée
-  Zone 1
-  Zone 2
-  Zone 3
-  Zone 4



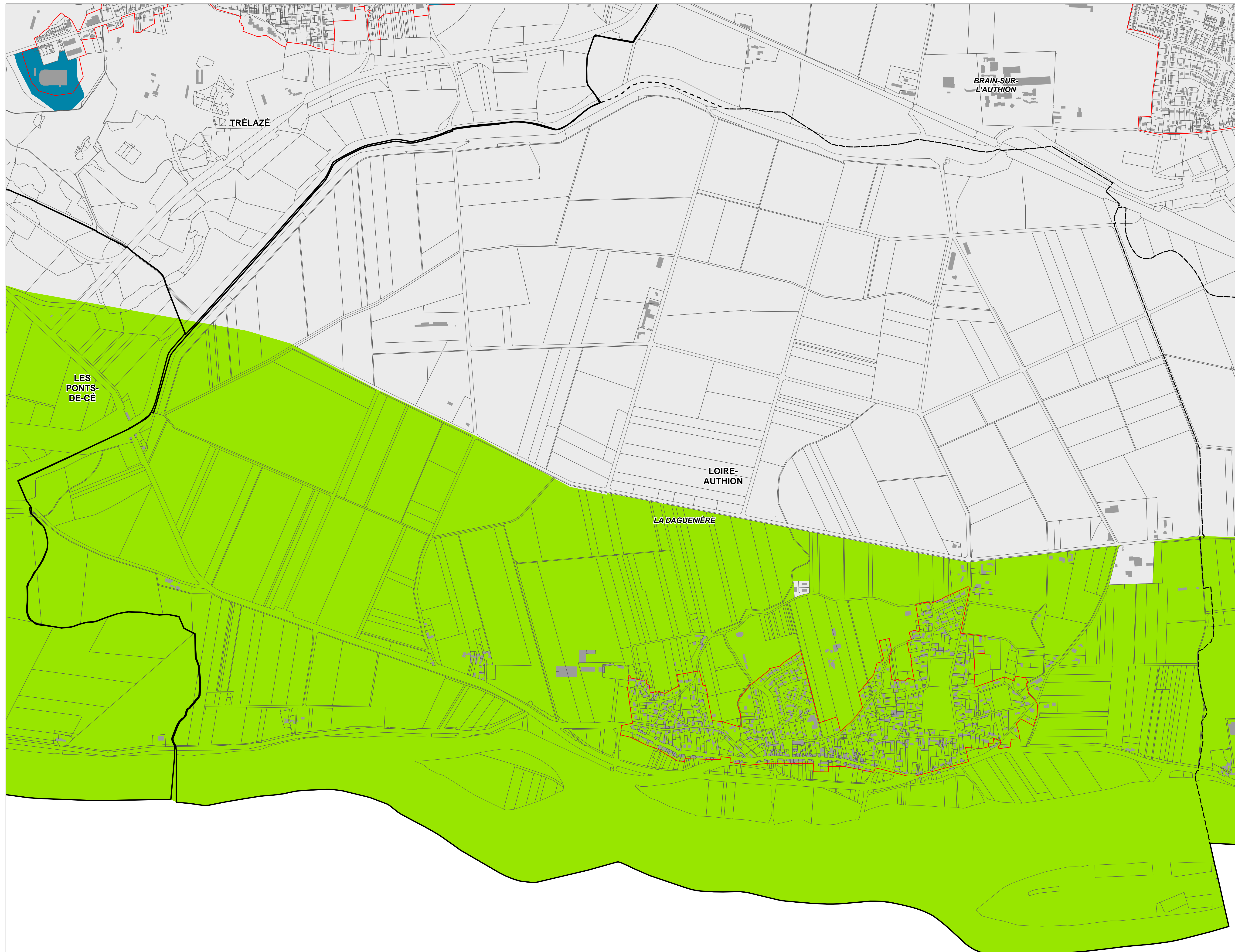
Source : ©DGPI Cadastre, 2018. Tous droits réservés.



RÈGLEMENT LOCAL  
de PUBLICITÉ  
intercommunal

PLAN DE ZONAGE  
ENSEIGNES

Commune  
délégée de  
La Daguenière



- Limite du territoire aggloméré
- Limite communale
- Limite de commune déléguée
- Zone 1
- Zone 2
- Zone 3
- Zone 4

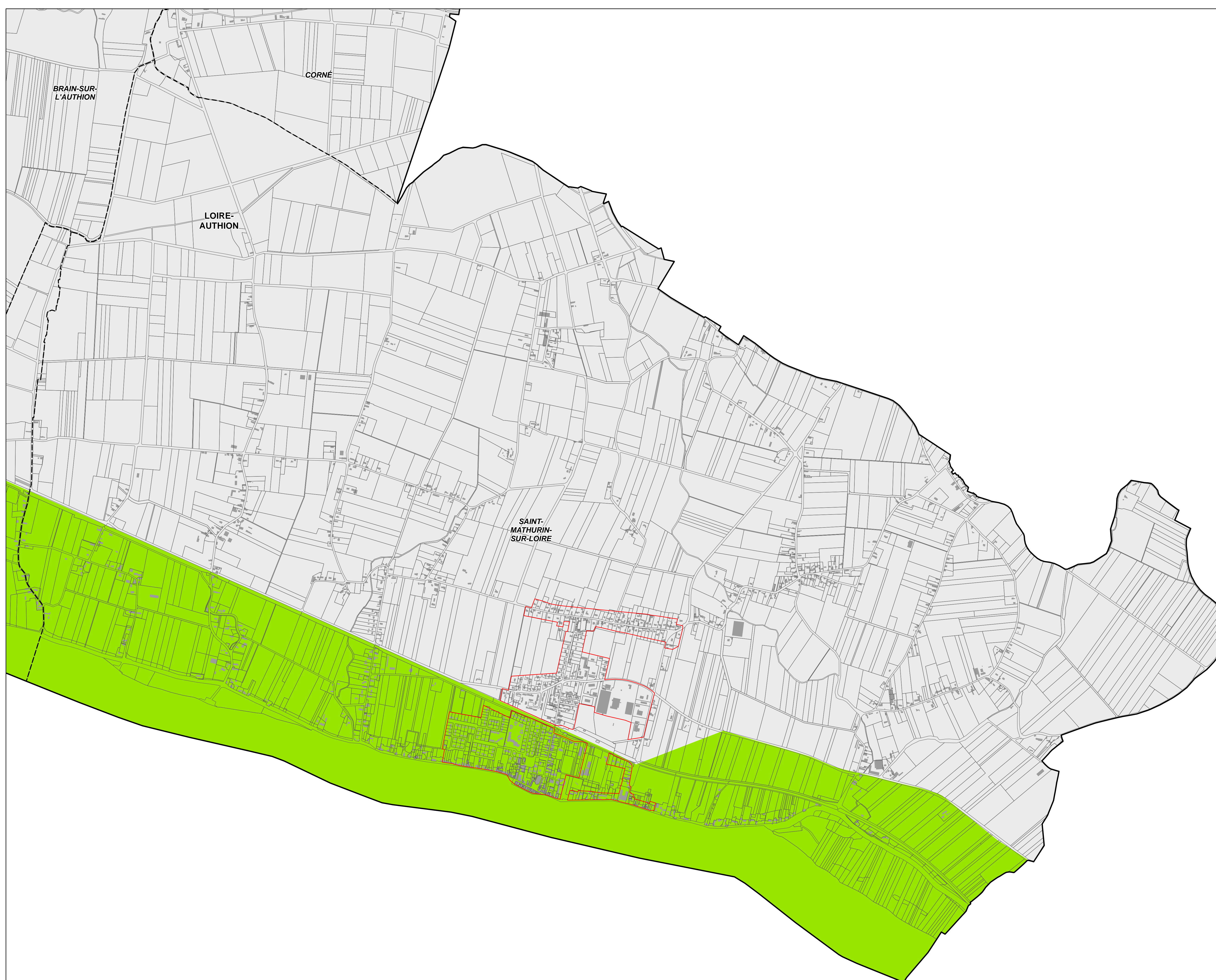
0 250 500 Mètres



RÈGLEMENT LOCAL  
de PUBLICITÉ  
intercommunal

PLAN DE ZONAGE  
ENSEIGNES

Commune  
délégée de Saint-  
Mathurin-sur-Loire



- Limite du territoire aggloméré
- Limite communale
- Limite de commune déléguée
- Zone 1
- Zone 2
- Zone 3
- Zone 4

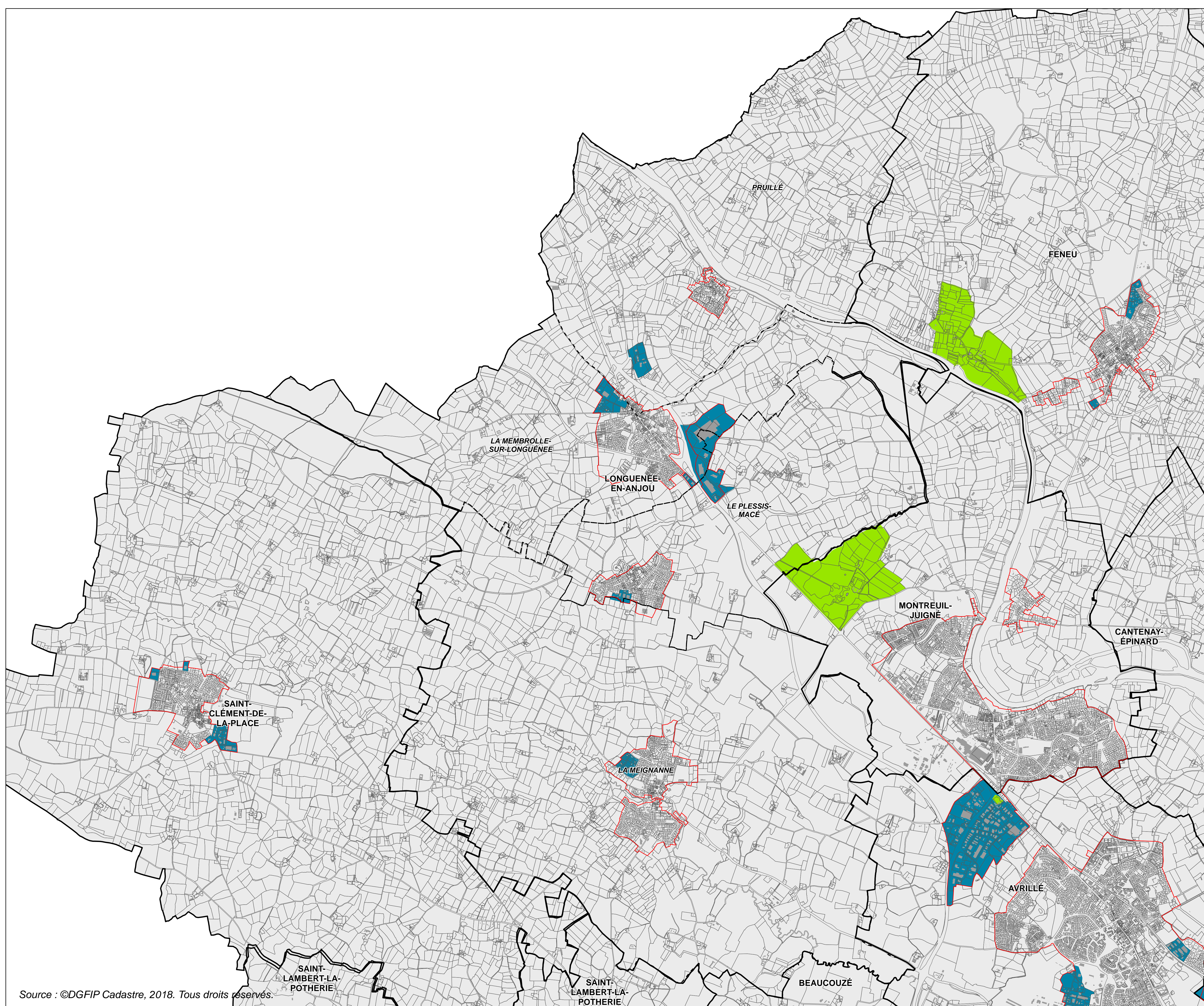
0 250 500 1 000  
Mètres











RÈGLEMENT LOCAL  
de PUBLICITÉ  
intercommunal

PLAN DE ZONAGE  
ENSEIGNES

Commune  
de Longuenée-en-Anjou



-  Limite du territoire aggloméré
-  Limite communale
-  Limite de commune déléguée
-  Zone 1
-  Zone 2
-  Zone 3
-  Zone 4





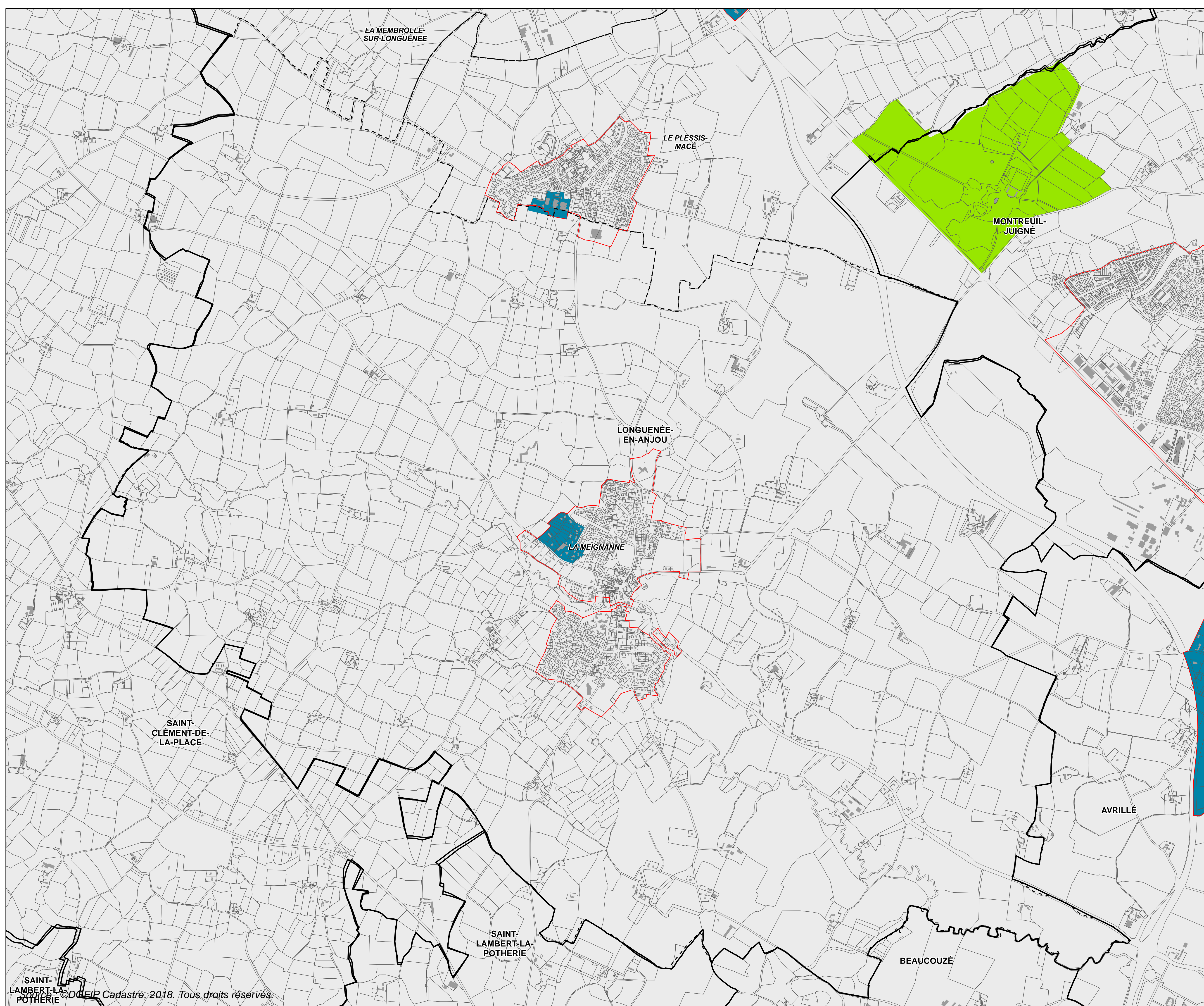
RÈGLEMENT LOCAL  
de PUBLICITÉ  
intercommunal

PLAN DE ZONAGE  
ENSEIGNES

Commune  
délégée de  
La Meignanne








- Limite du territoire aggloméré
- Limite communale
- Limite de commune déléguée
- Zone 1
- Zone 2
- Zone 3
- Zone 4

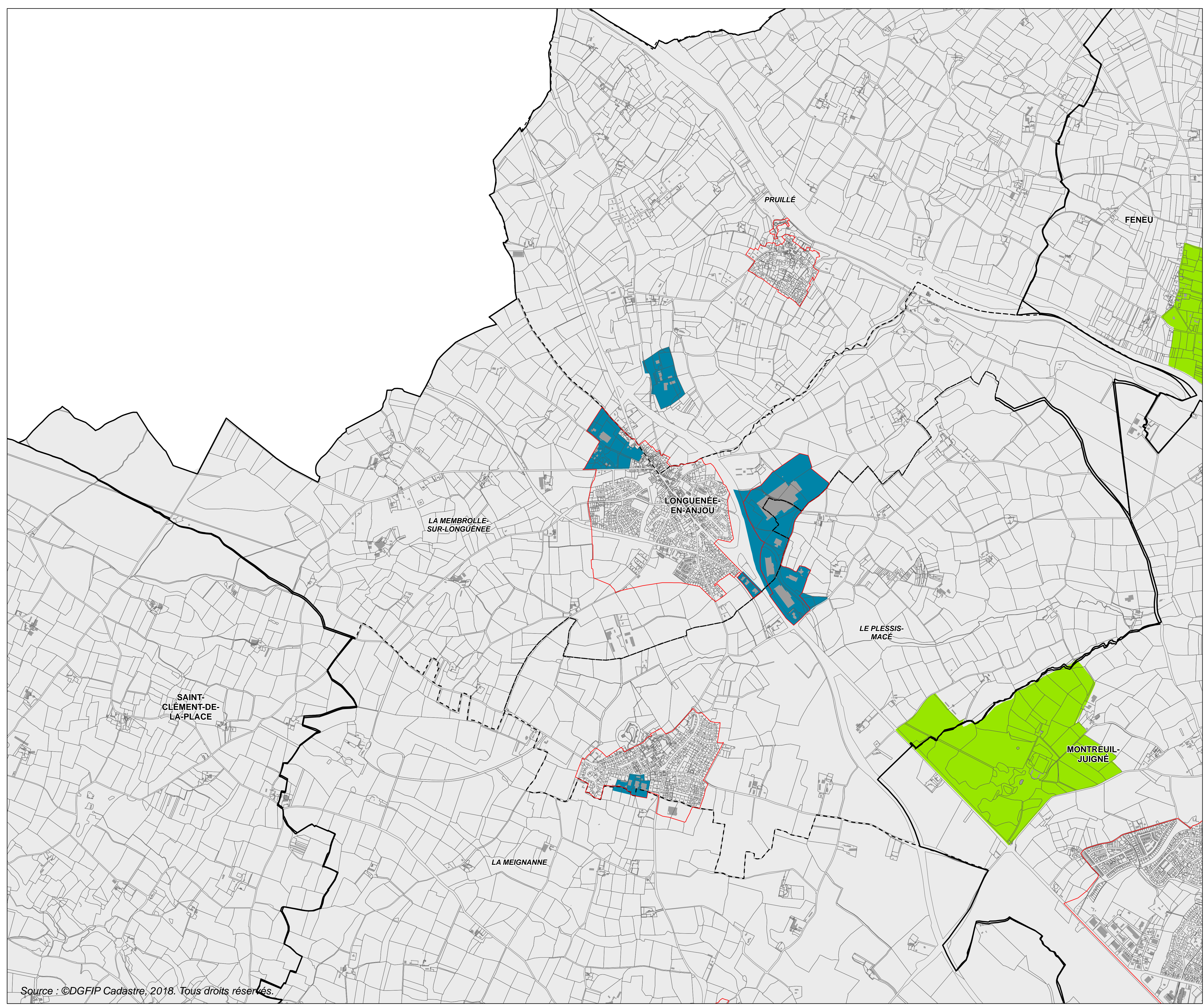
0 250 500 1 000  
Mètres



**PLAN DE ZONAGE**  
ENSEIGNES

Commune  
délégée de  
La Membrolle-  
sur-Longuenée








-  Limite du territoire aggloméré
-  Limite communale
-  Limite de commune déléguée
-  Zone 1
-  Zone 2
-  Zone 3
-  Zone 4

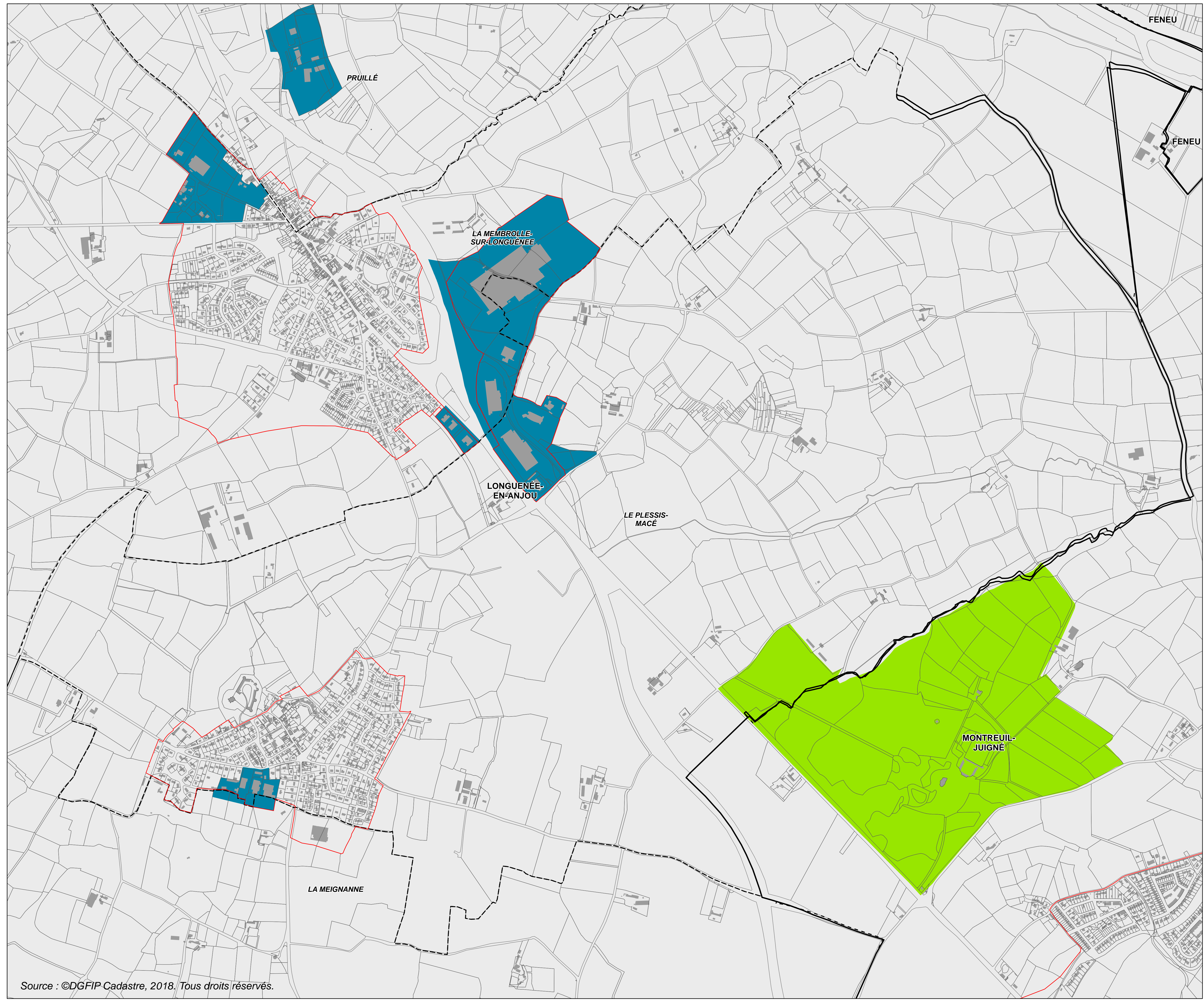
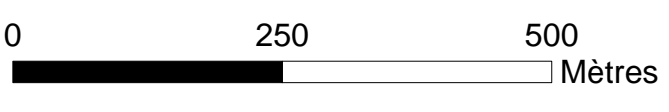


Source : ©DGFiP Cadastre, 2018. Tous droits réservés.

**PLAN DE ZONAGE**  
ENSEIGNES

Commune  
délégée du  
Plessis-Macé

-  Limite du territoire aggloméré
-  Limite communale
-  Limite de commune déléguée
-  Zone 1
-  Zone 2
-  Zone 3
-  Zone 4



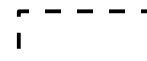






Source : ©DGFIP Cadastre, 2018. Tous droits réservés.



PLAN DE ZONAGE  
ENSEIGNES

Commune  
délégée de Pruilé

-  Limite du territoire aggloméré
-  Limite communale
-  Limite de commune déléguée
-  Zone 1
-  Zone 2
-  Zone 3
-  Zone 4

0 250 500  
Mètres

