



REGLEMENT local  
de PUBLICITE  
INTERCOMMUNAL

# ZONAGE ENSEIGNES

**APPROUVÉ**

Vu pour être annexé à la délibération du conseil de communauté d'Angers Loire Métropole en date du 13 janvier 2020



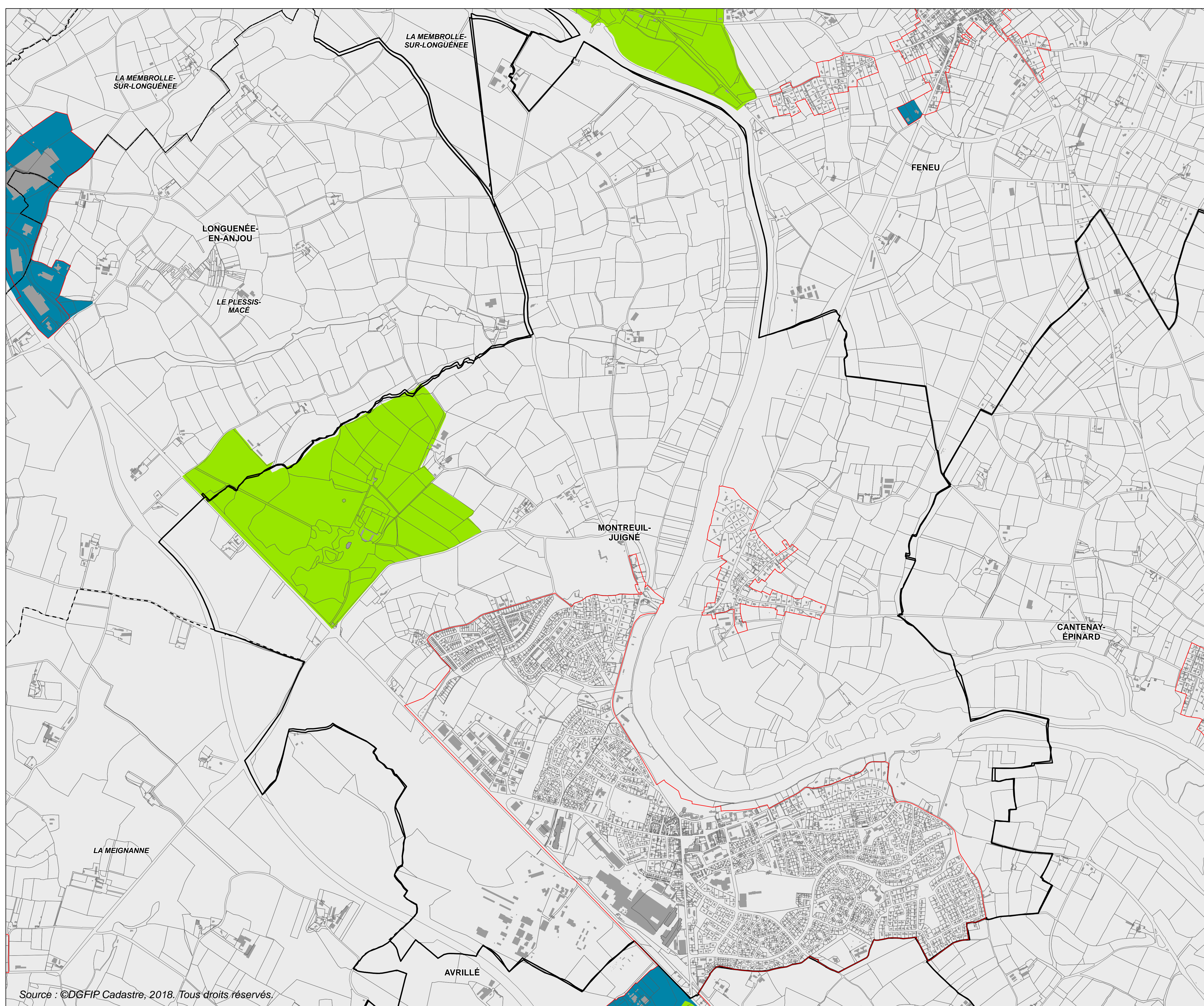
angers Loire  
métropole  
communauté urbaine



RÈGLEMENT LOCAL  
de PUBLICITÉ  
intercommunal

PLAN DE ZONAGE  
ENSEIGNES

Commune  
de Montreuil-Juigné



- Limite du territoire aggloméré
- Limite communale
- - - Limite de commune déléguée
- Zone 1
- Zone 2
- Zone 3
- Zone 4

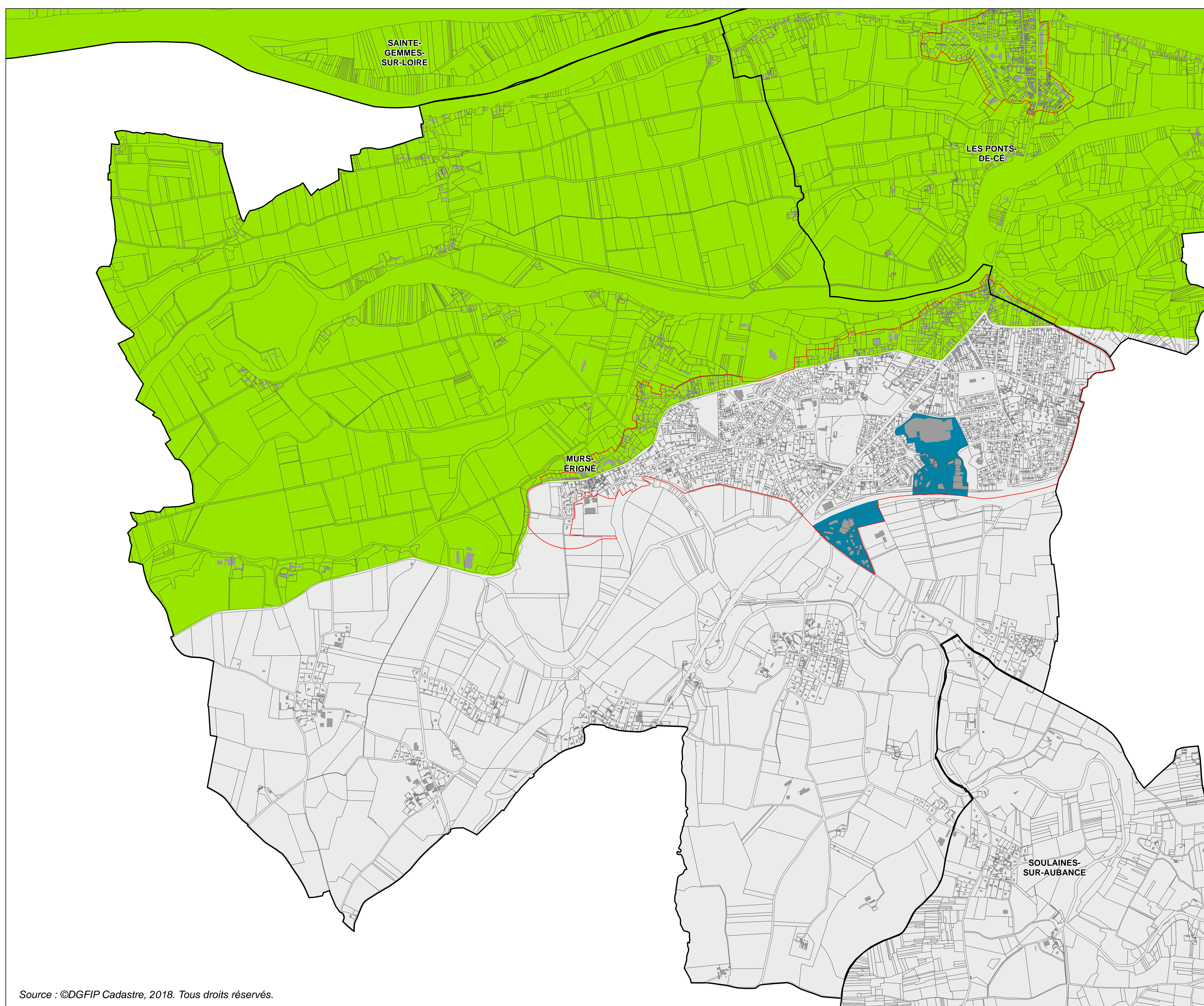
0 250 500  
Mètres




RÈGLEMENT LOCAL  
de PUBLICITÉ  
intercommunal

PLAN DE ZONAGE  
ENSEIGNES

Commune  
de Mûrs-Érigné



- Limite du territoire aggloméré
- Limite communale
- - - Limite de commune déléguée
- Zone 1
- Zone 2
- Zone 3
- Zone 4

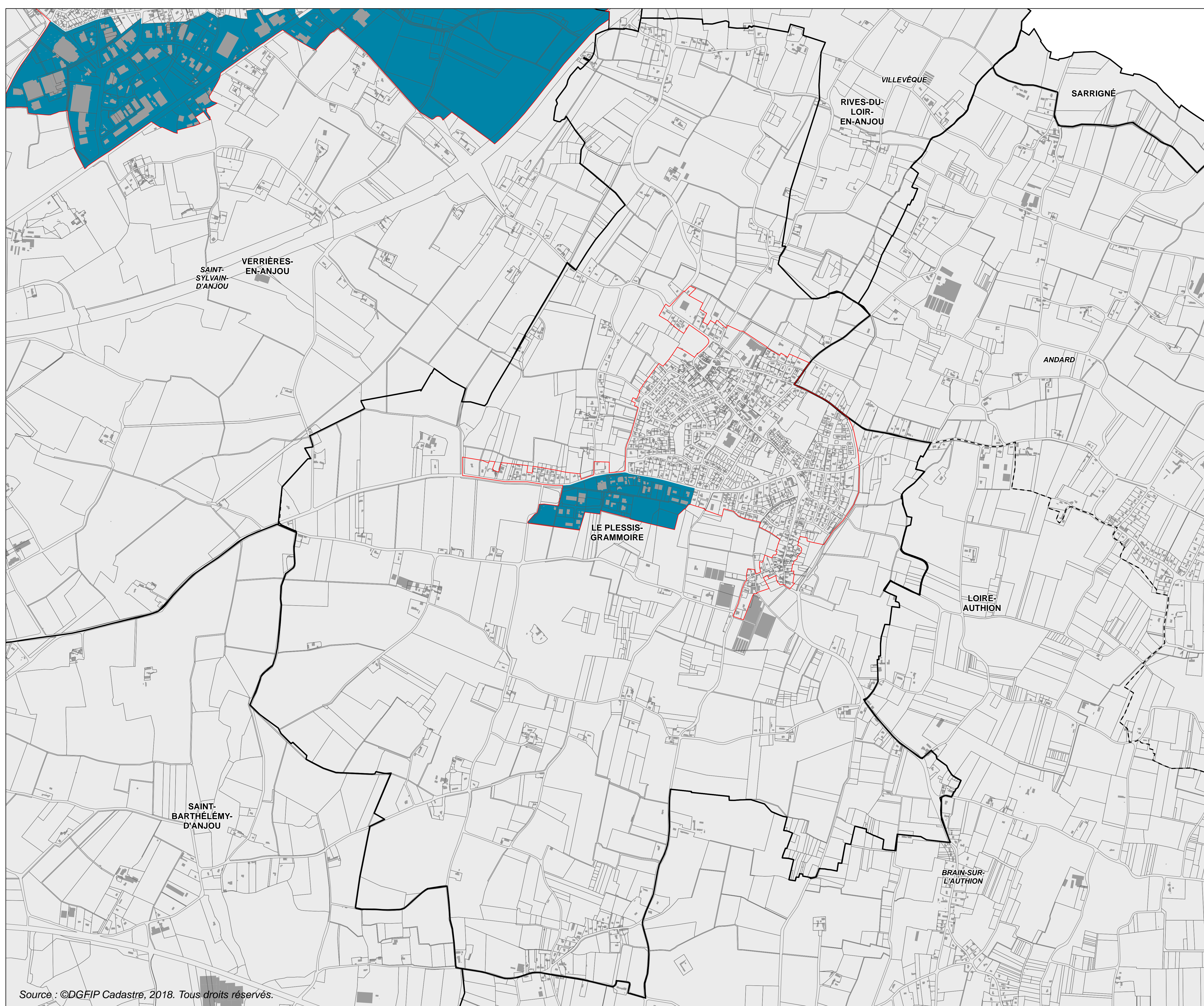




RÈGLEMENT LOCAL  
de PUBLICITÉ  
intercommunal

PLAN DE ZONAGE  
ENSEIGNES

Commune  
du Plessis-Grammoire



- Limite du territoire aggloméré
- Limite communale
- Limite de commune déléguée
- Zone 1
- Zone 2
- Zone 3
- Zone 4

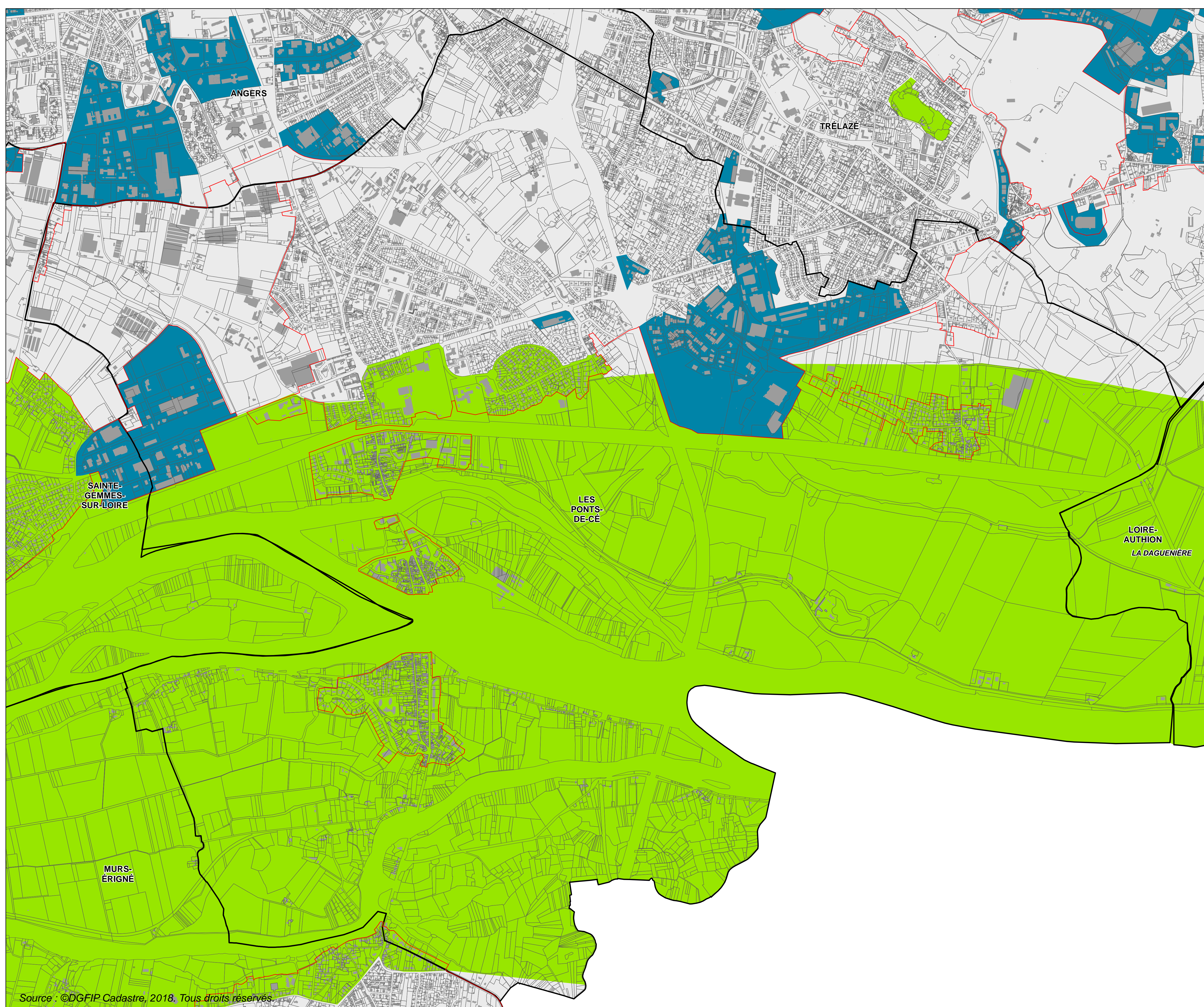
0 250 500  
Mètres










RÈGLEMENT LOCAL  
de PUBLICITÉ  
intercommunal

PLAN DE ZONAGE  
ENSEIGNES

Commune  
des Ponts-de-Cé



-  Limite du territoire aggloméré
-  Limite communale
-  Limite de commune déléguée
-  Zone 1
-  Zone 2
-  Zone 3
-  Zone 4

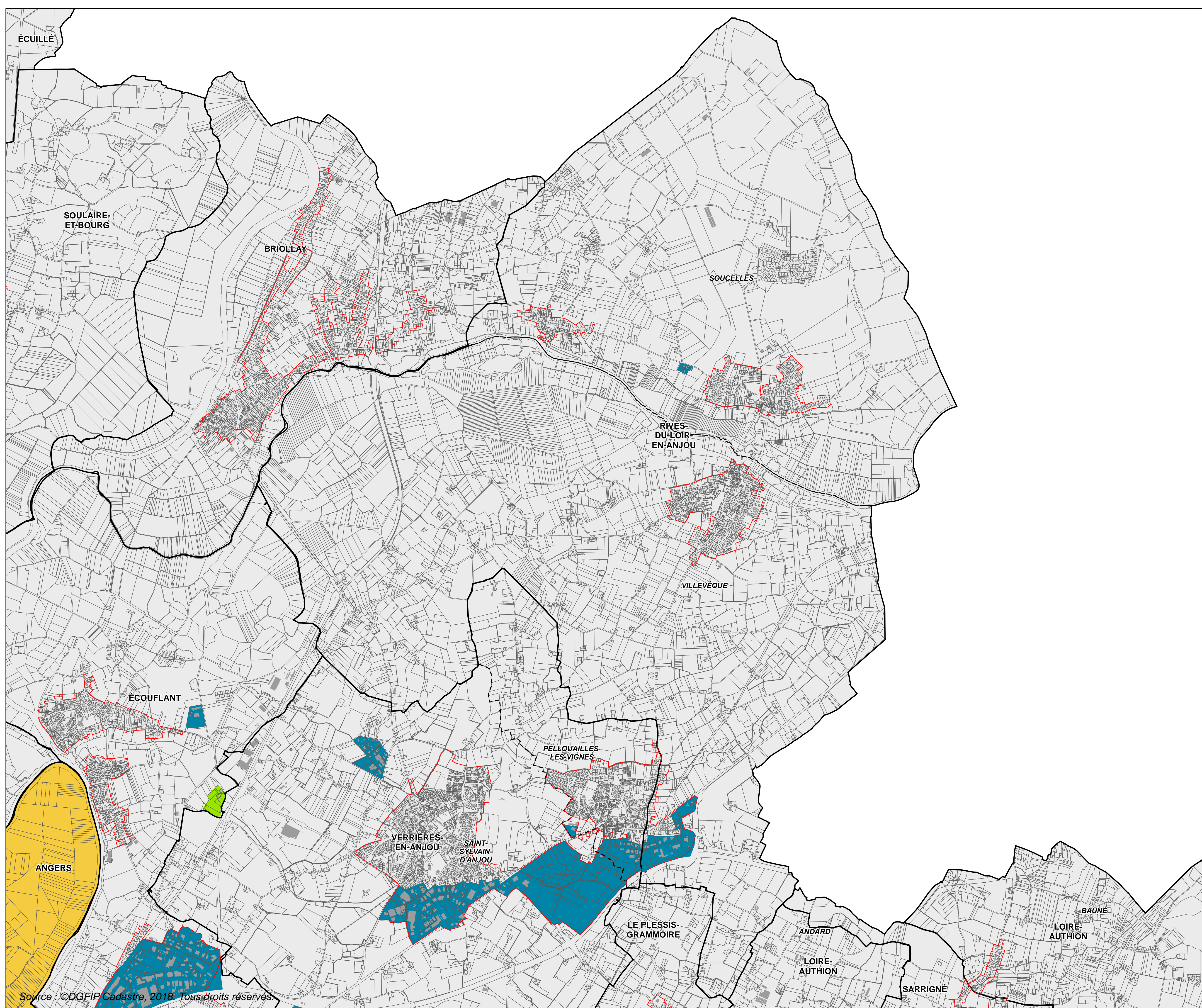
0 250 500  
Mètres



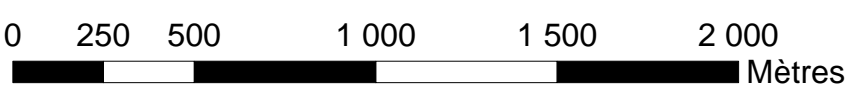
RÈGLEMENT LOCAL  
de PUBLICITÉ  
intercommunal

PLAN DE ZONAGE  
ENSEIGNES

Commune  
de Rives-du-Loir-  
en-Anjou



- Limite du territoire aggloméré
- Limite communale
- Limite de commune déléguée
- Zone 1
- Zone 2
- Zone 3
- Zone 4



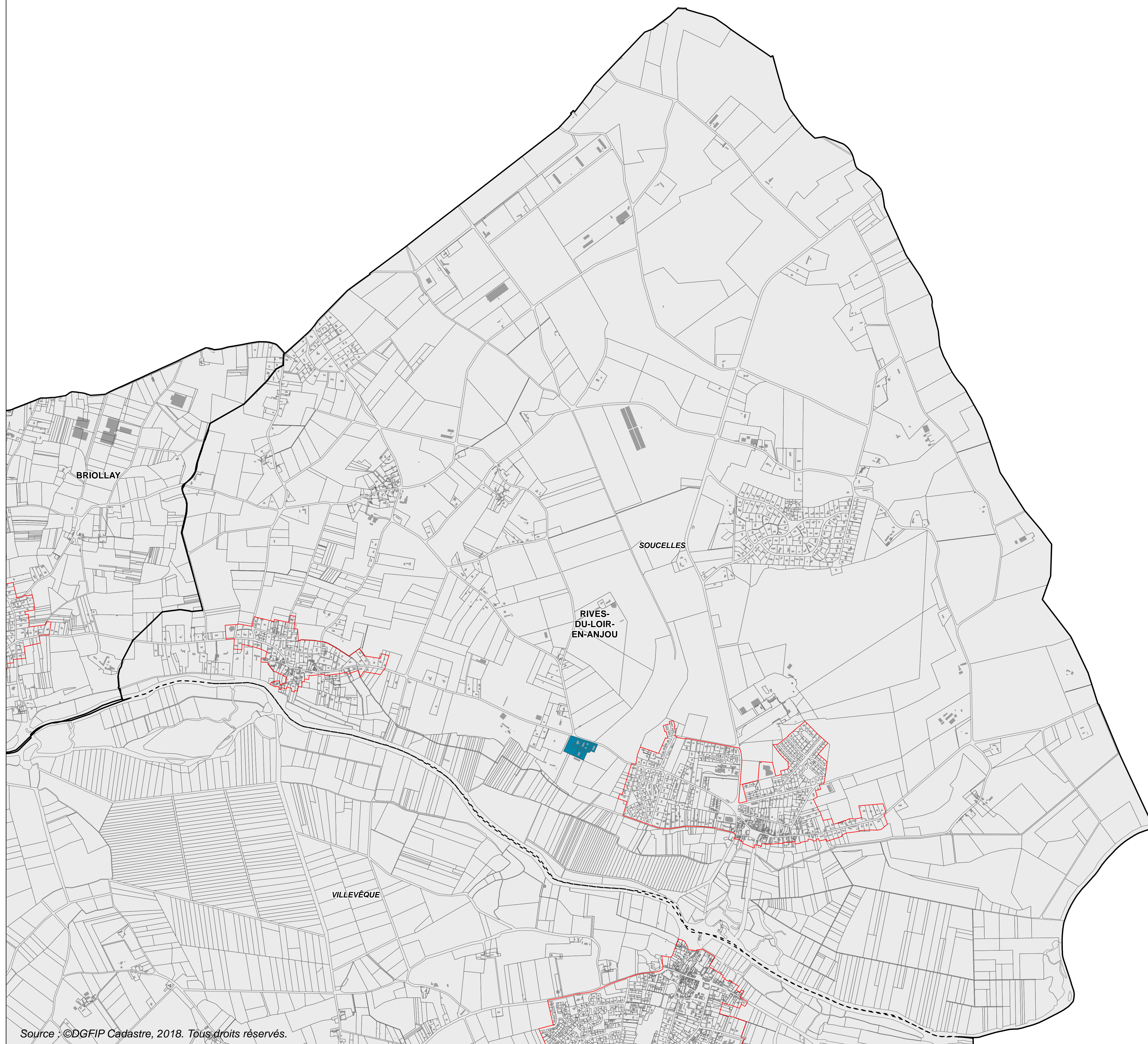
Source : ©DGFIP Cadastre, 2018. Tous droits réservés.



RÈGLEMENT LOCAL  
de PUBLICITÉ  
intercommunal

PLAN DE ZONAGE  
ENSEIGNES

Commune  
délégée de Soucelles



- Limite du territoire aggloméré
- Limite communale
- Limite de commune déléguée
- Zone 1
- Zone 2
- Zone 3
- Zone 4

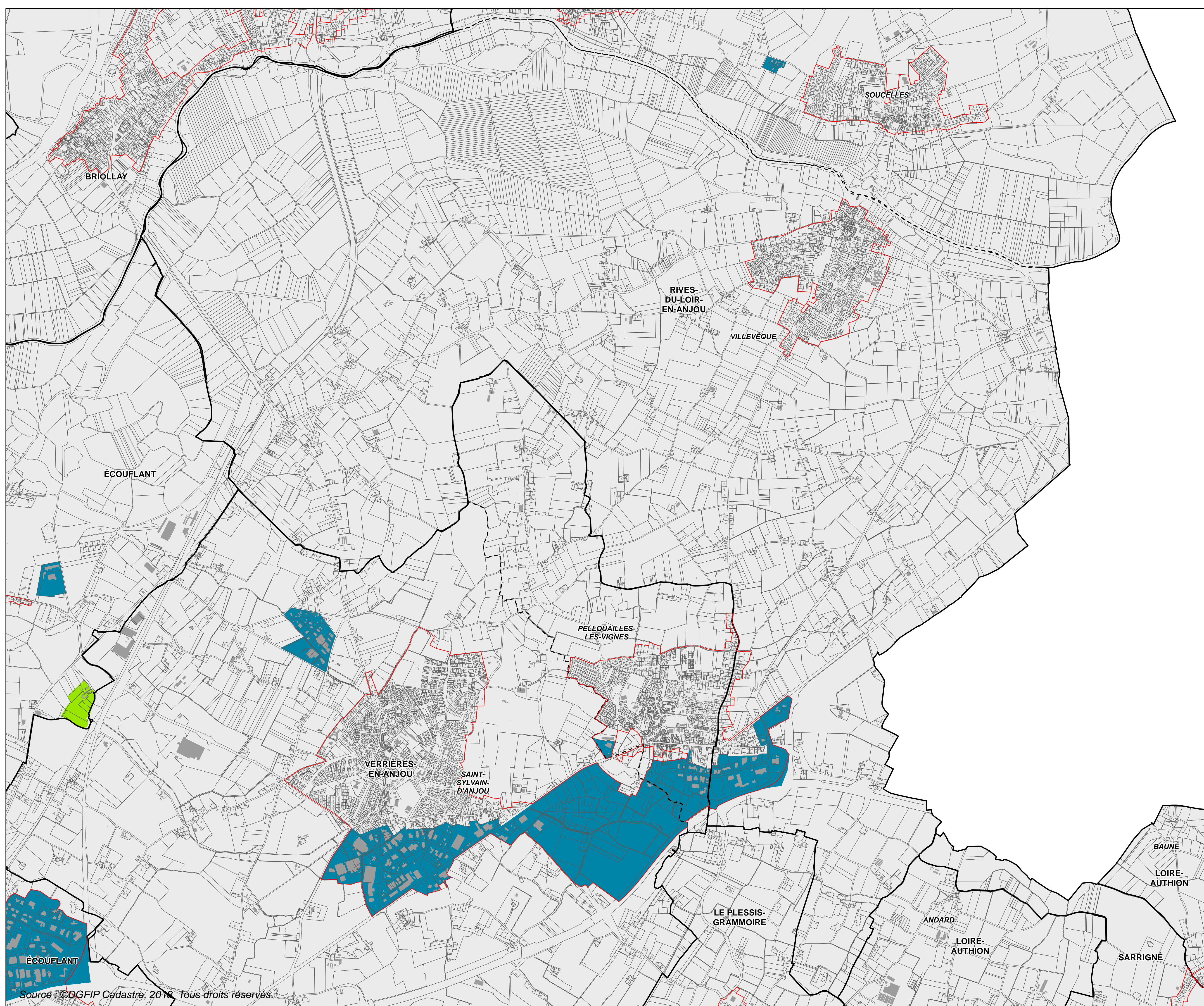
0 250 500 1 000 Mètres



RÈGLEMENT LOCAL  
de PUBLICITÉ  
intercommunal

PLAN DE ZONAGE  
ENSEIGNES

Commune  
déléguée de Villevêque



- Limite du territoire aggloméré
- Limite communale
- Limite de commune déléguée
- Zone 1
- Zone 2
- Zone 3
- Zone 4



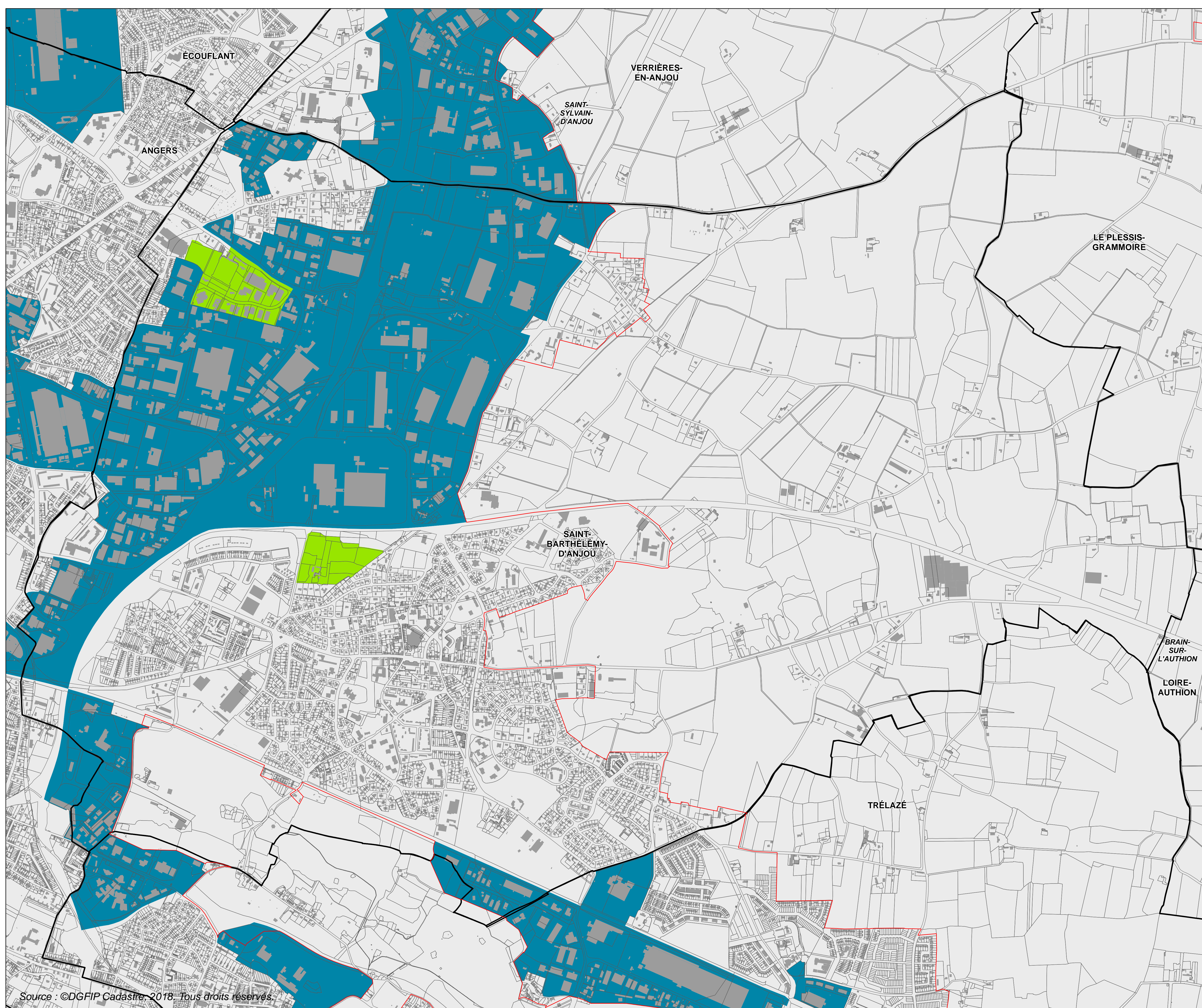




RÈGLEMENT LOCAL  
de PUBLICITÉ  
intercommunal

PLAN DE ZONAGE  
ENSEIGNES

Commune  
de Saint-Barthélemy-  
d'Anjou



- Limite du territoire aggloméré
- Limite communale
- - - Limite de commune déléguée
- Zone 1
- Zone 2
- Zone 3
- Zone 4

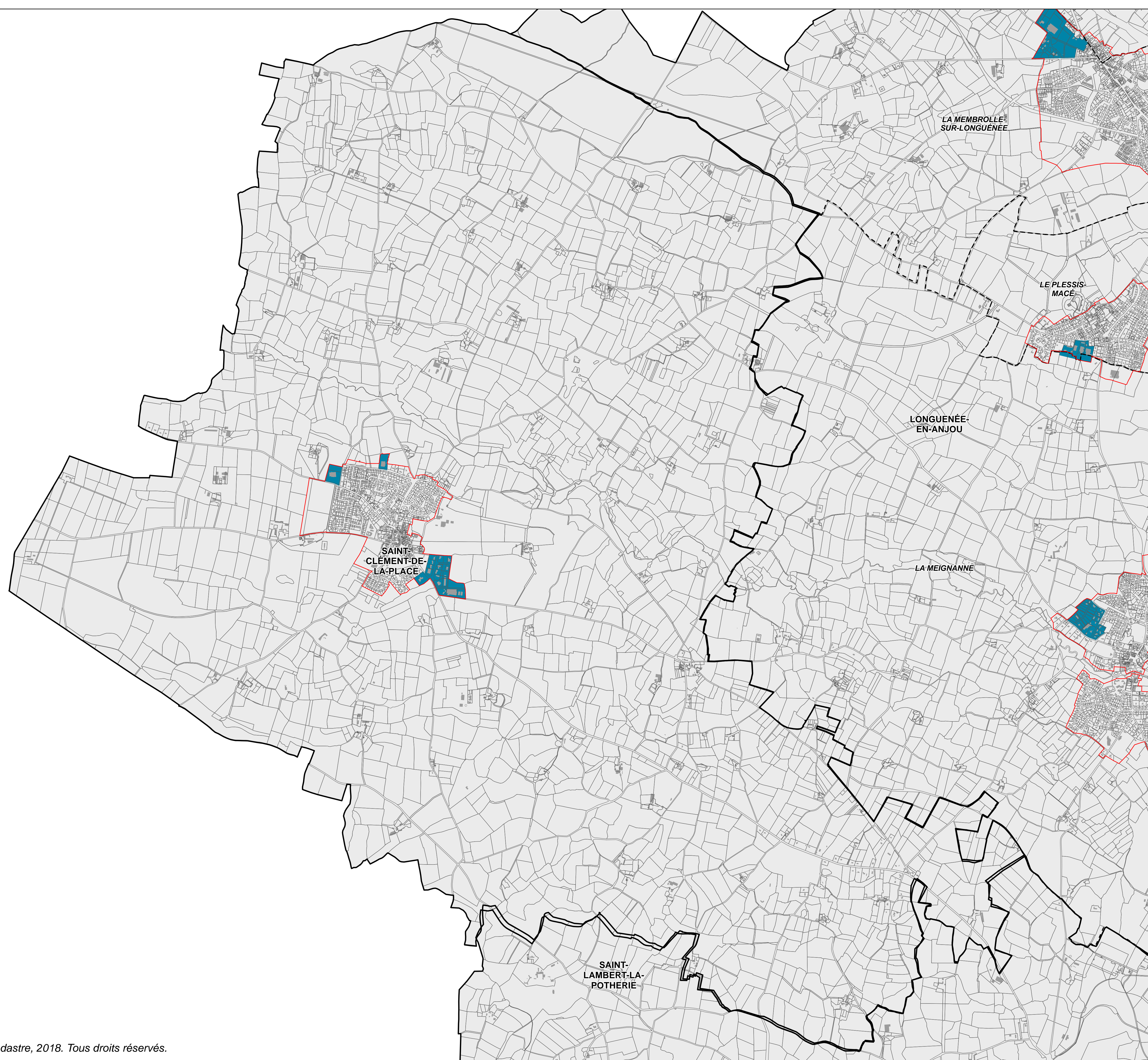
0 250 500  
Mètres



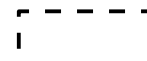






RÈGLEMENT LOCAL  
de PUBLICITÉ  
intercommunal

PLAN DE ZONAGE  
ENSEIGNES

Commune  
de Saint-Clément-  
de-la-Place



-  Limite du territoire aggloméré
-  Limite communale
-  Limite de commune déléguée
-  Zone 1
-  Zone 2
-  Zone 3
-  Zone 4

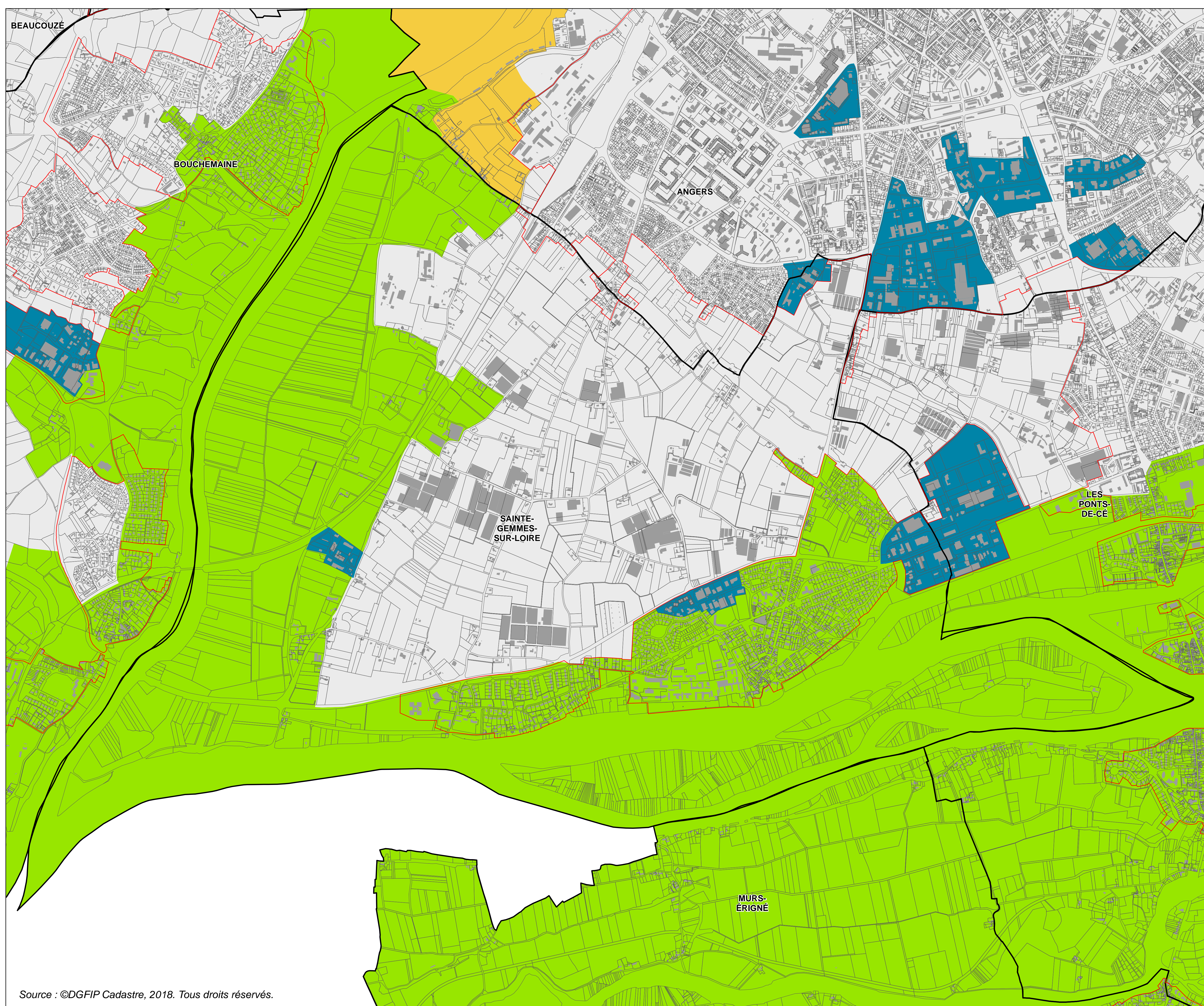




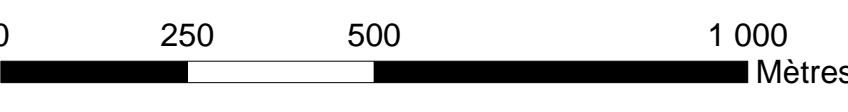
RÈGLEMENT LOCAL  
de PUBLICITÉ  
intercommunal

PLAN DE ZONAGE  
ENSEIGNES

Commune  
de Sainte-Gemmes-  
sur-Loire



- Limite du territoire aggloméré
- Limite communale
- Limite de commune déléguée
- Zone 1
- Zone 2
- Zone 3
- Zone 4












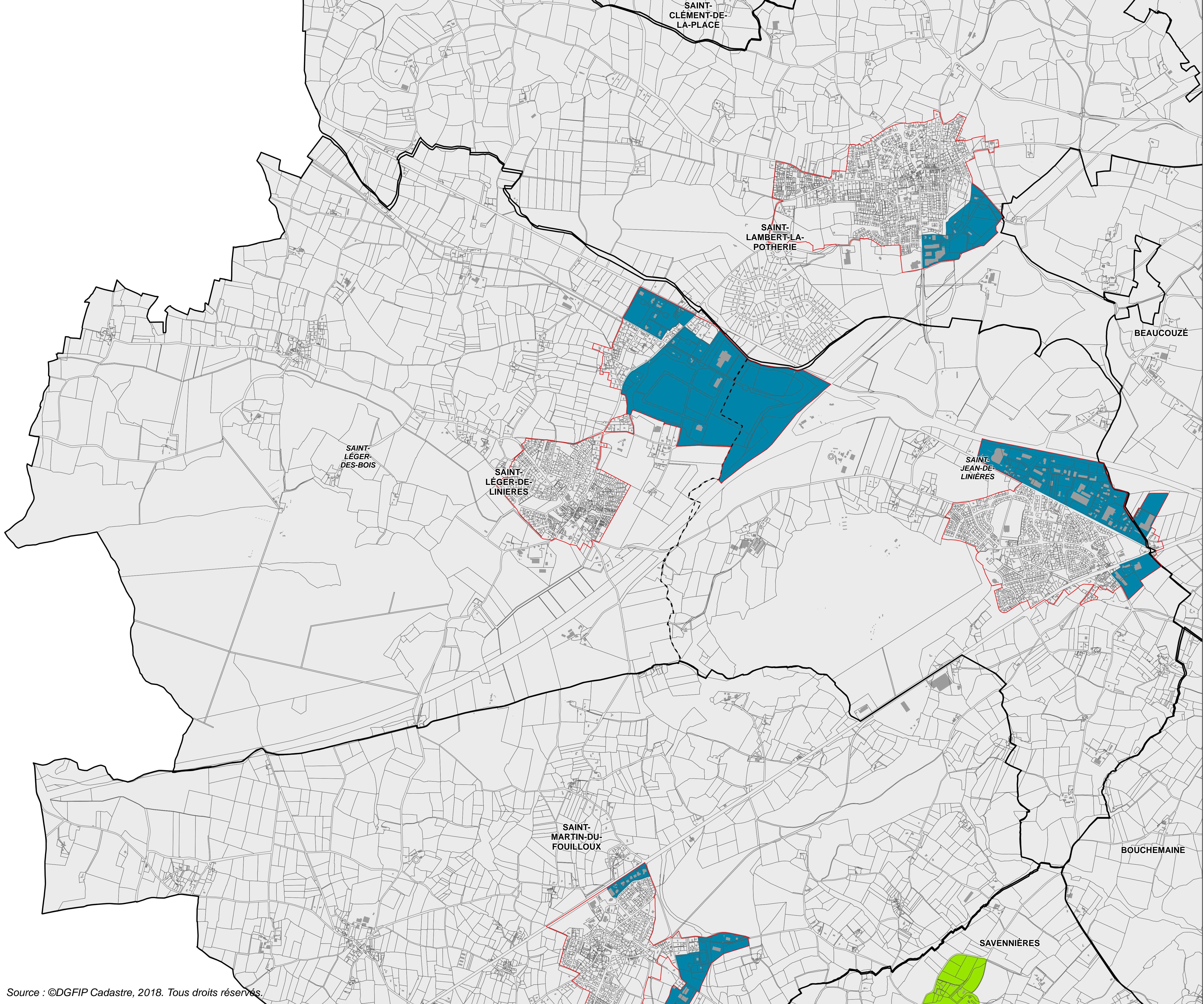
RÈGLEMENT LOCAL  
de PUBLICITÉ  
intercommunal

PLAN DE ZONAGE  
ENSEIGNES

Commune  
de Saint-Léger-  
de-Linières

-  Limite du territoire aggloméré
-  Limite communale
-  Limite de commune déléguée
-  Zone 1
-  Zone 2
-  Zone 3
-  Zone 4

0 250 500 1 000  
Mètres

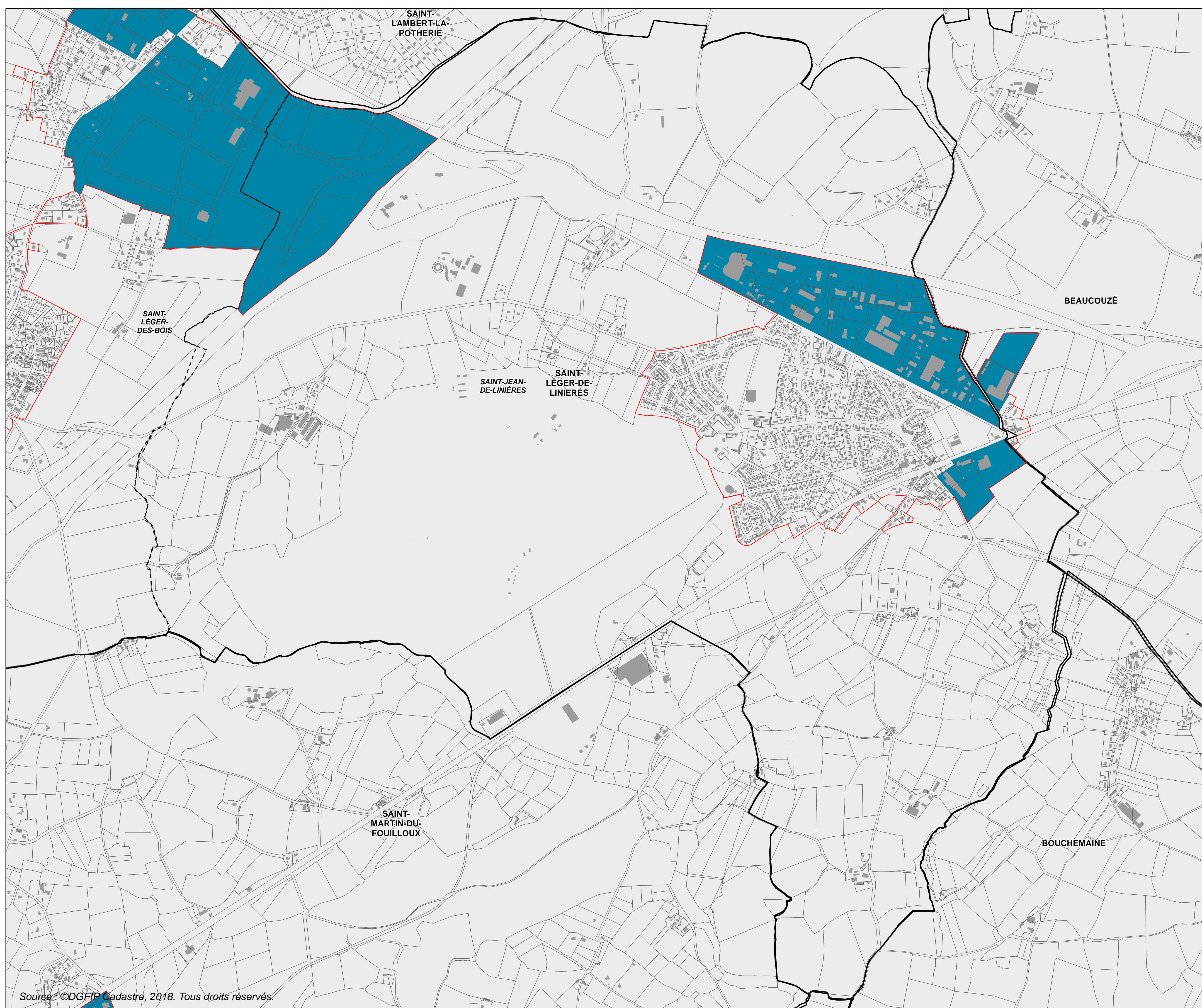




RÈGLEMENT LOCAL  
de PUBLICITÉ  
intercommunal

PLAN DE ZONAGE  
ENSEIGNES

Commune  
délégée de Saint-  
Jean-de-Linières



- Limite du territoire aggloméré
- Limite communale
- Limite de commune déléguée
- Zone 1
- Zone 2
- Zone 3
- Zone 4








0 250 500  
Mètres



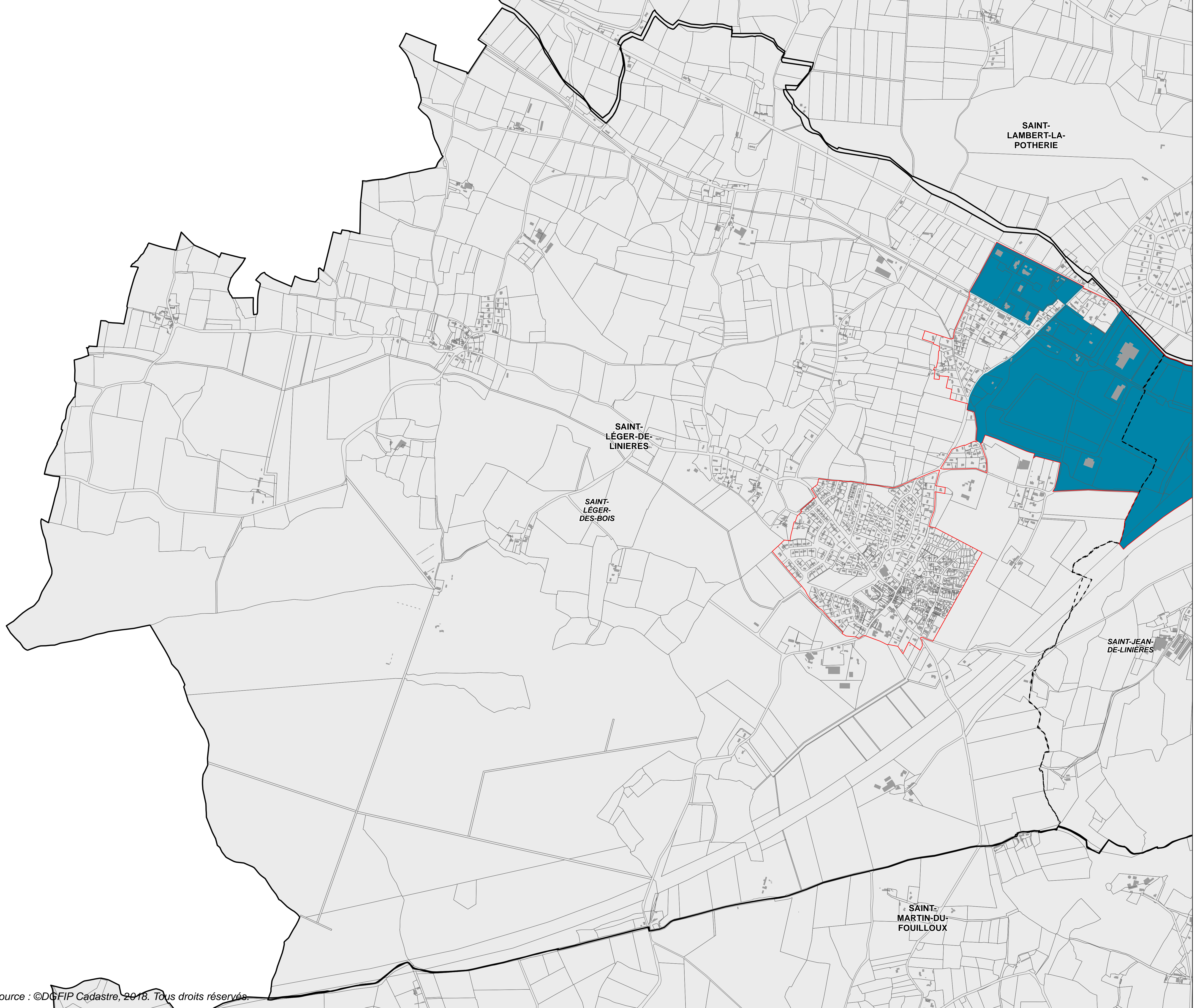
RÈGLEMENT LOCAL  
de PUBLICITÉ  
intercommunal

PLAN DE ZONAGE  
ENSEIGNES

Commune  
délégée de Saint-  
Léger-des-Bois

-  Limite du territoire aggloméré
-  Limite communale
-  Limite de commune déléguée
-  Zone 1
-  Zone 2
-  Zone 3
-  Zone 4

0 250 500  
Mètres





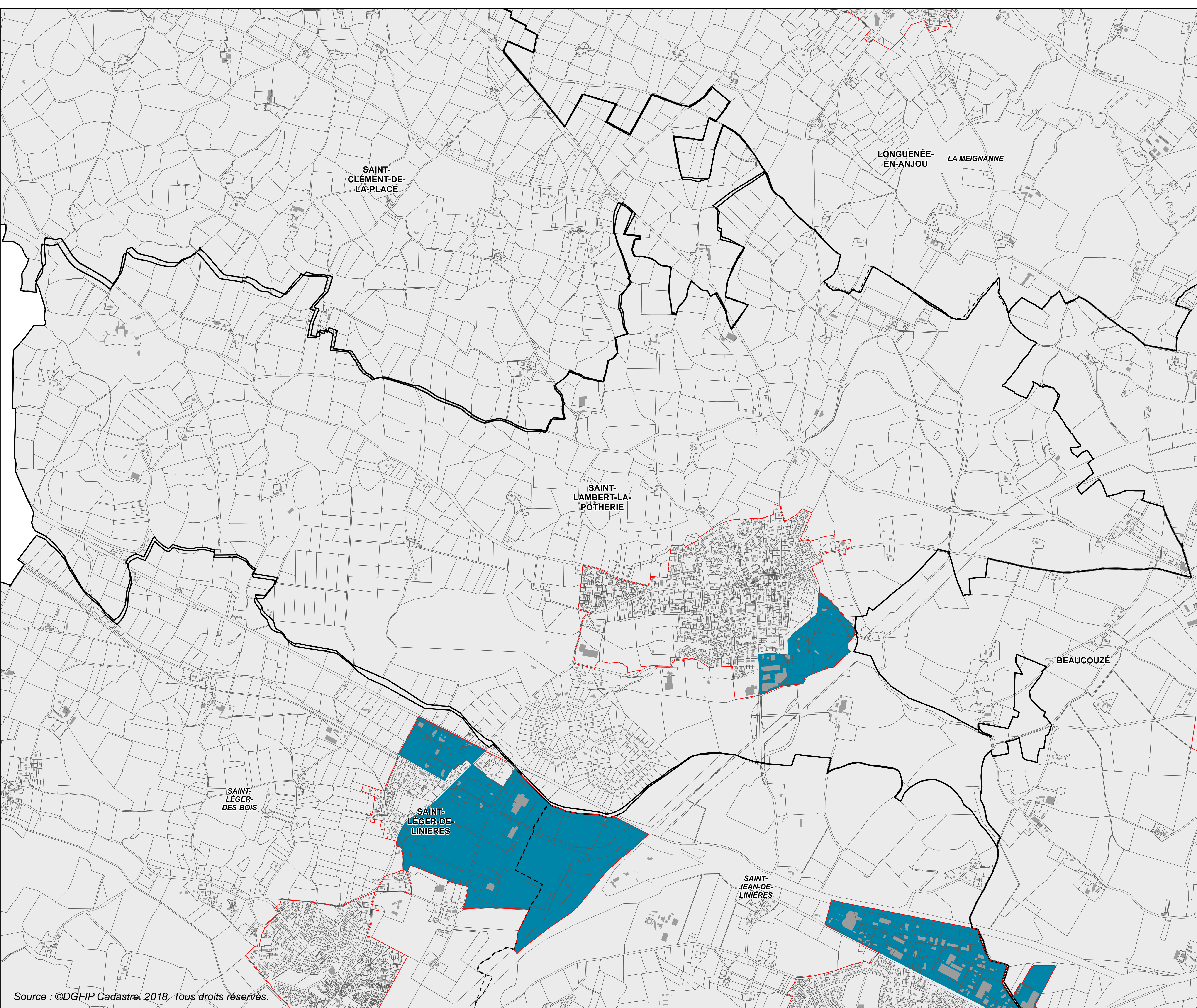
RÈGLEMENT LOCAL  
de PUBLICITÉ  
intercommunal

PLAN DE ZONAGE  
ENSEIGNES

Commune  
de Saint-Lambert-  
la-Potherie

- Limite du territoire aggloméré
- Limite communale
- Limite de commune déléguée
- Zone 1
- Zone 2
- Zone 3
- Zone 4

0 250 500 1 000  
Mètres



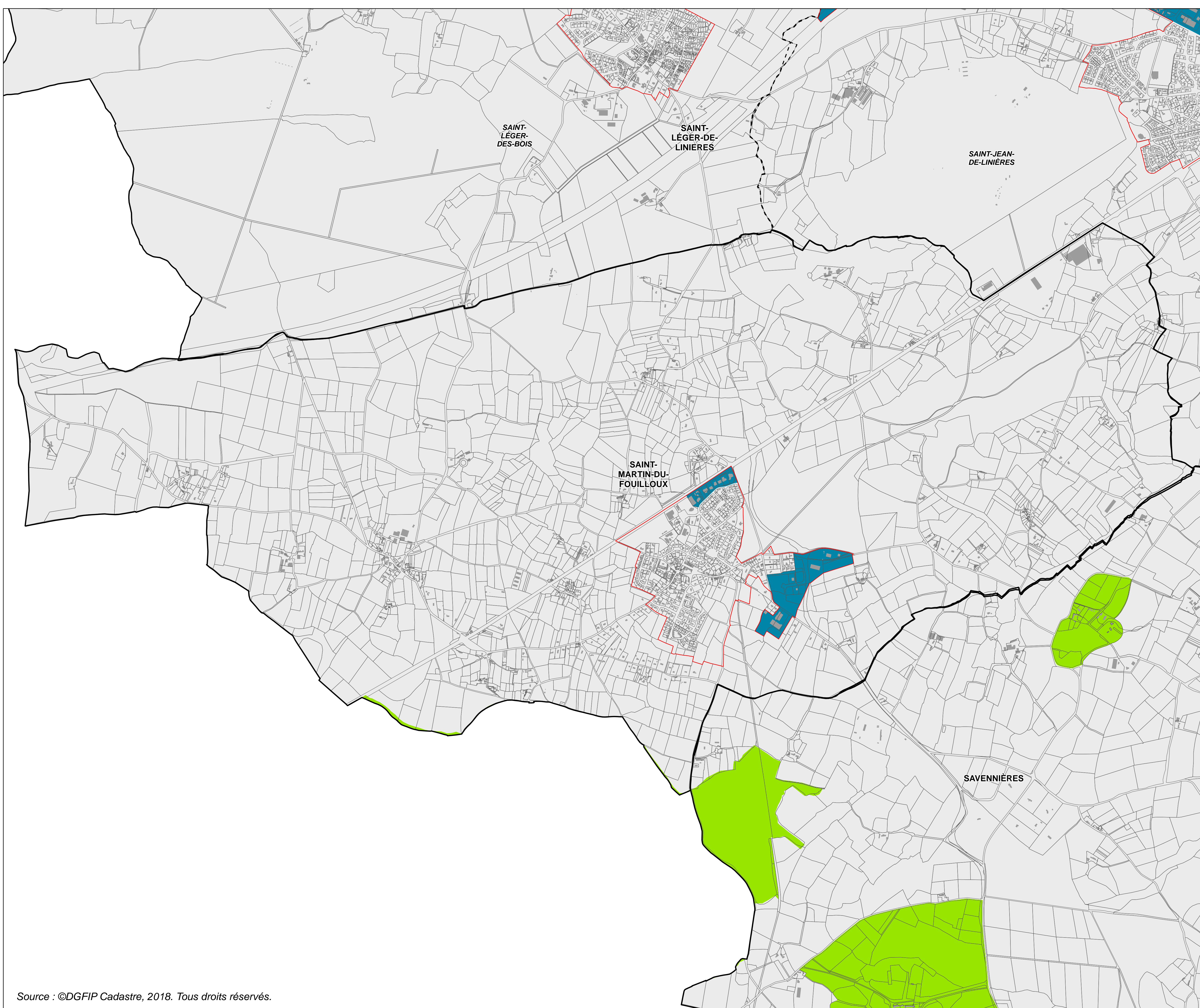
Source : ©DGFIP Cadastre, 2018. Tous droits réservés.










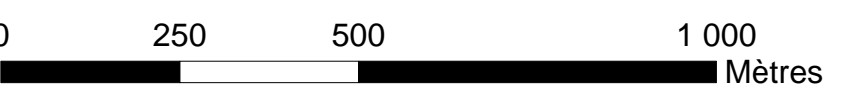
RÈGLEMENT LOCAL  
de PUBLICITÉ  
intercommunal

PLAN DE ZONAGE  
ENSEIGNES

Commune  
de Saint-Martin-  
du-Fouilloux



-  Limite du territoire aggloméré
-  Limite communale
-  Limite de commune déléguée
-  Zone 1
-  Zone 2
-  Zone 3
-  Zone 4



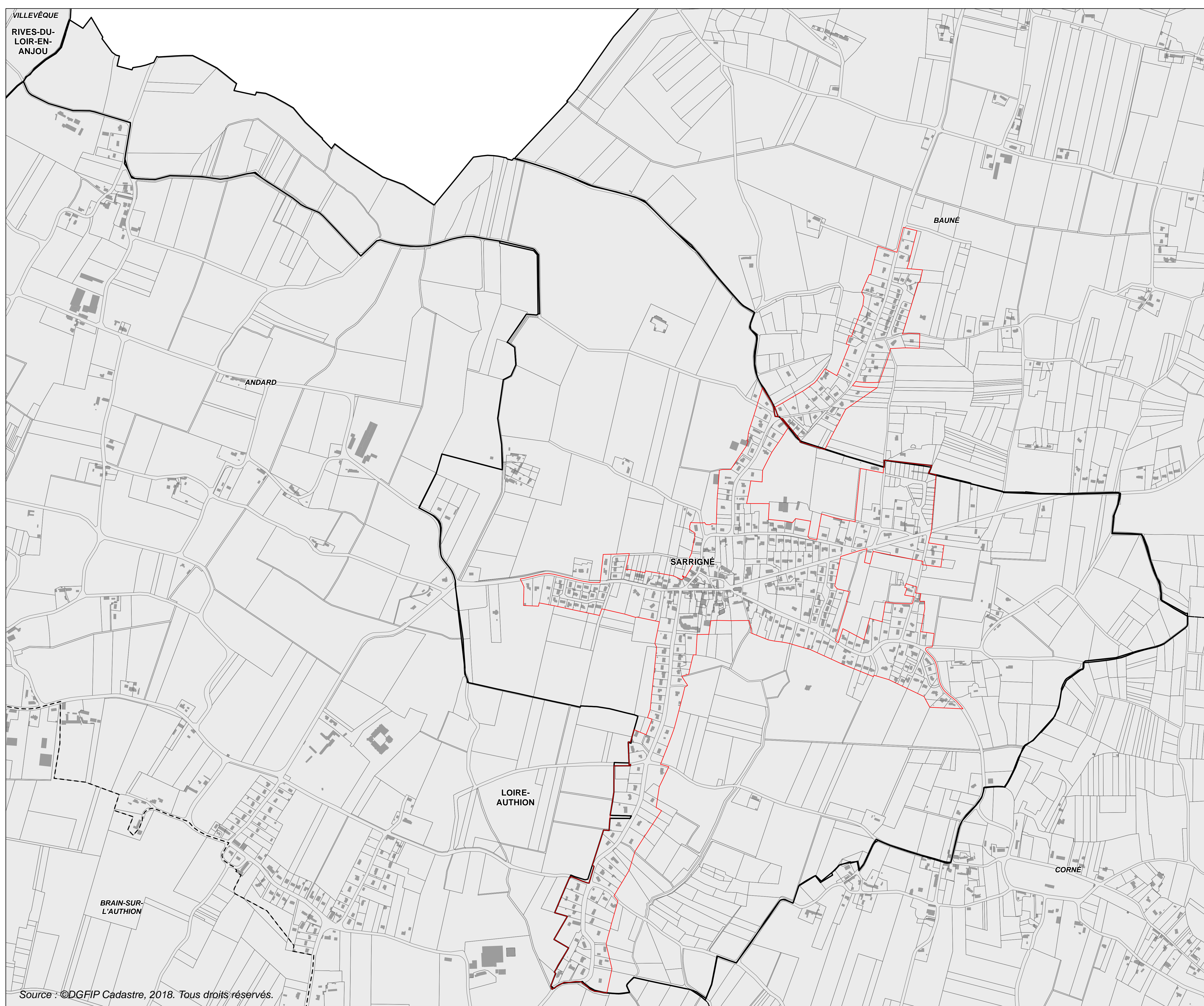




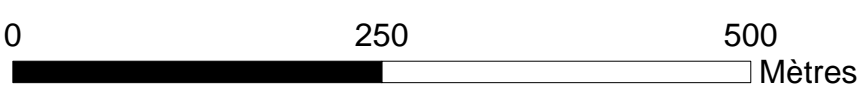
RÈGLEMENT LOCAL  
de PUBLICITÉ  
intercommunal

PLAN DE ZONAGE  
ENSEIGNES

Commune  
de Sarrigné



- ▭ Limite du territoire aggloméré
- ▭ Limite communale
- - - Limite de commune déléguée
- ▭ Zone 1
- ▭ Zone 2
- ▭ Zone 3
- ▭ Zone 4

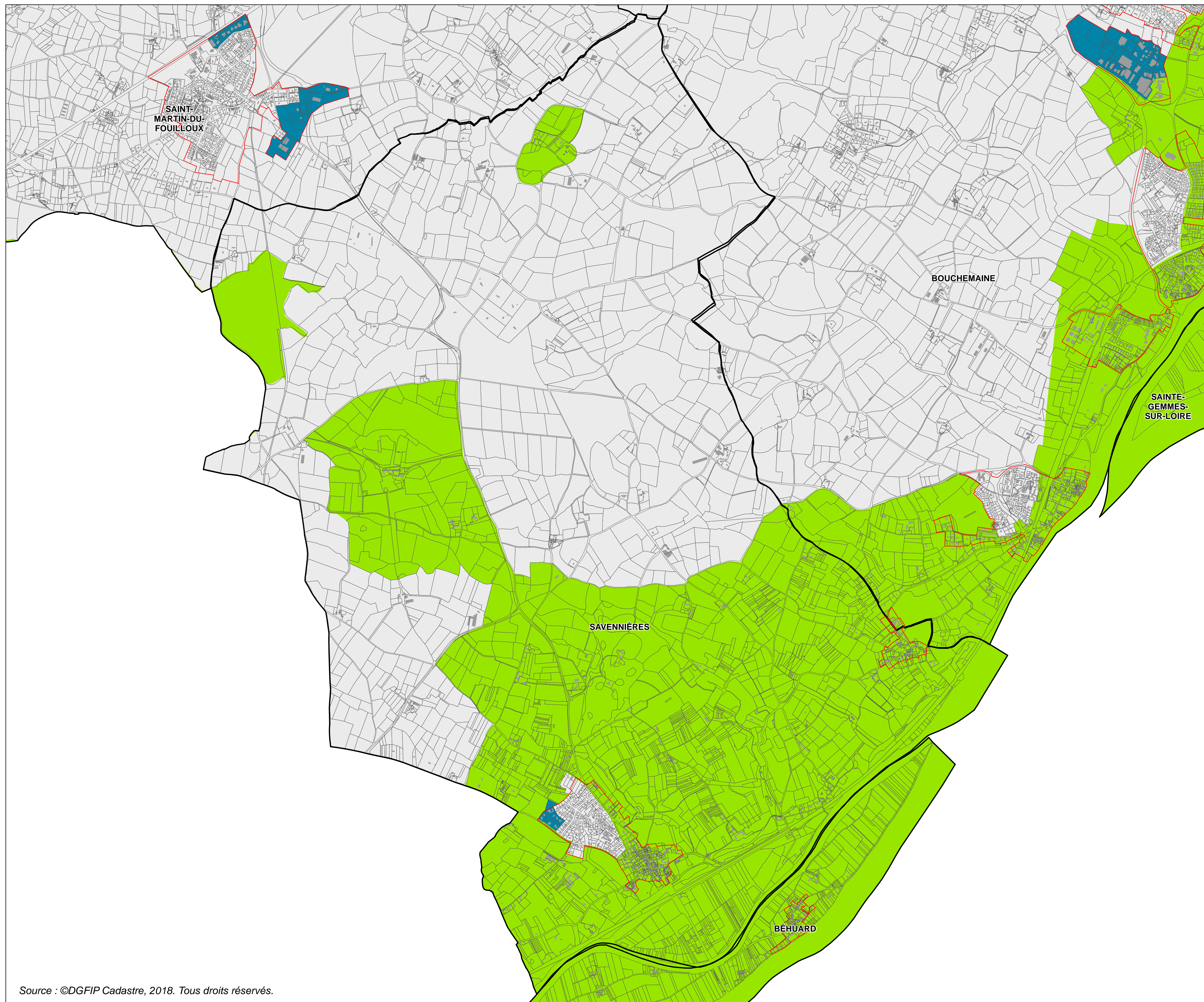




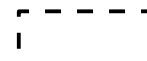






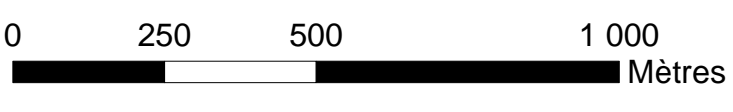
RÈGLEMENT LOCAL  
de PUBLICITÉ  
intercommunal

PLAN DE ZONAGE  
ENSEIGNES

Commune  
de Savennières



-  Limite du territoire aggloméré
-  Limite communale
-  Limite de commune déléguée
-  Zone 1
-  Zone 2
-  Zone 3
-  Zone 4

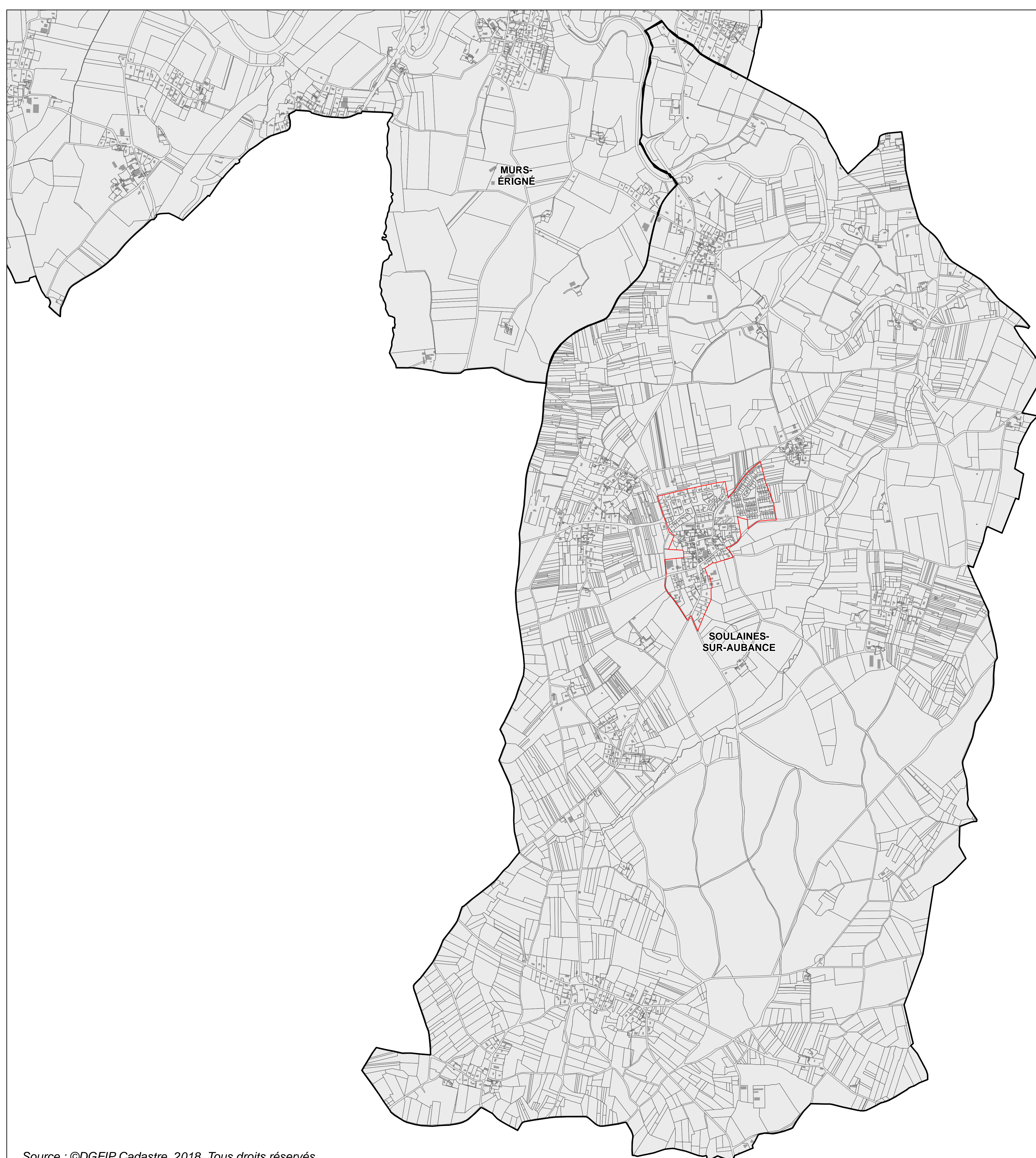




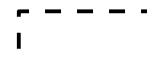






RÈGLEMENT LOCAL  
de PUBLICITÉ  
intercommunal

PLAN DE ZONAGE  
ENSEIGNES

Commune  
de Soulaines-  
sur-Aubance



-  Limite du territoire aggloméré
-  Limite communale
-  Limite de commune déléguée
-  Zone 1
-  Zone 2
-  Zone 3
-  Zone 4

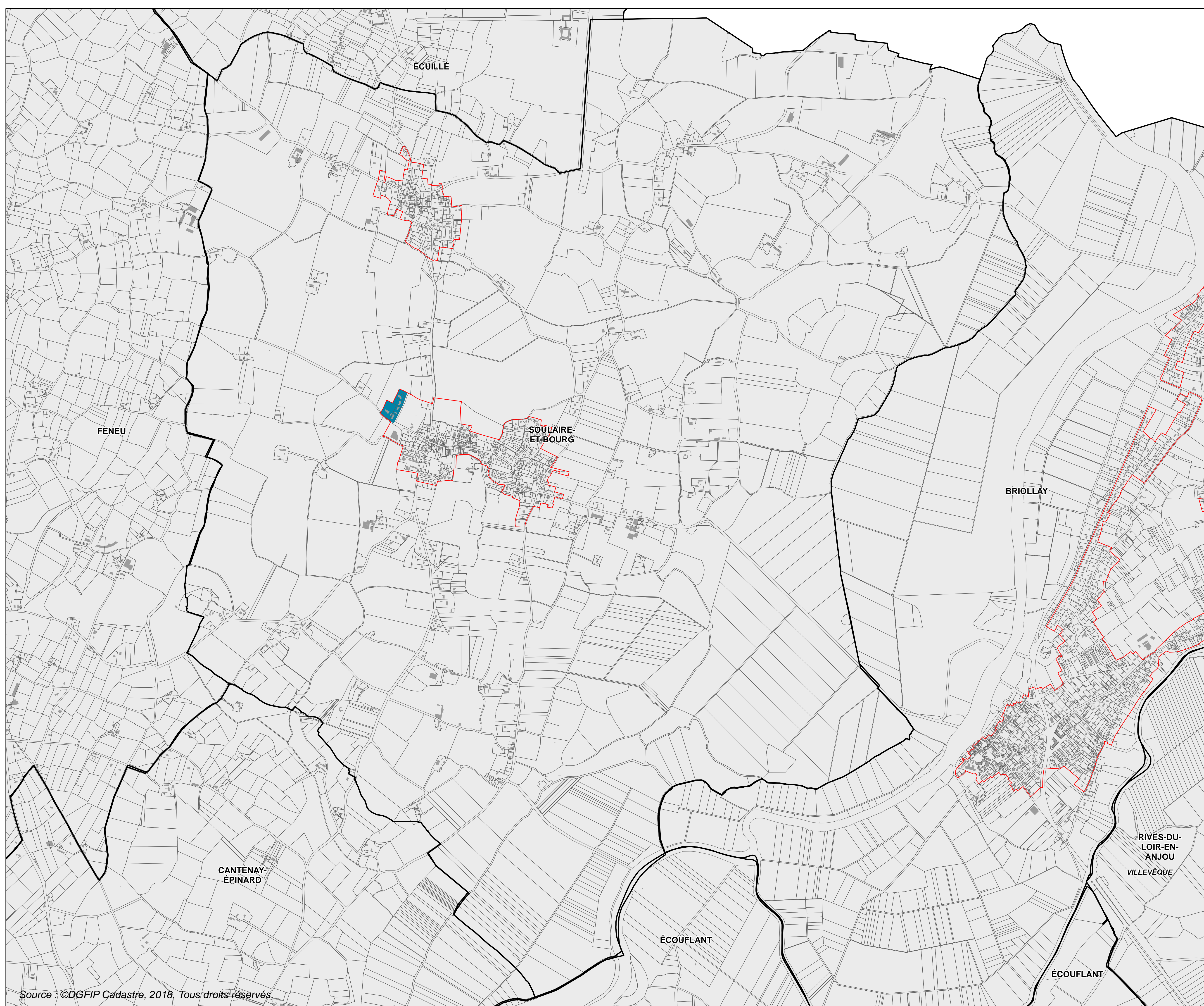
0 250 500 1 000  
Mètres



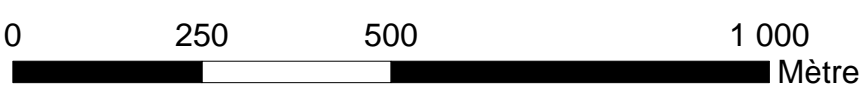
RÈGLEMENT LOCAL  
de PUBLICITÉ  
intercommunal

PLAN DE ZONAGE  
ENSEIGNES

Commune  
de Soulaire-et-Bourg



- Limite du territoire aggloméré
- Limite communale
- Limite de commune déléguée
- Zone 1
- Zone 2
- Zone 3
- Zone 4

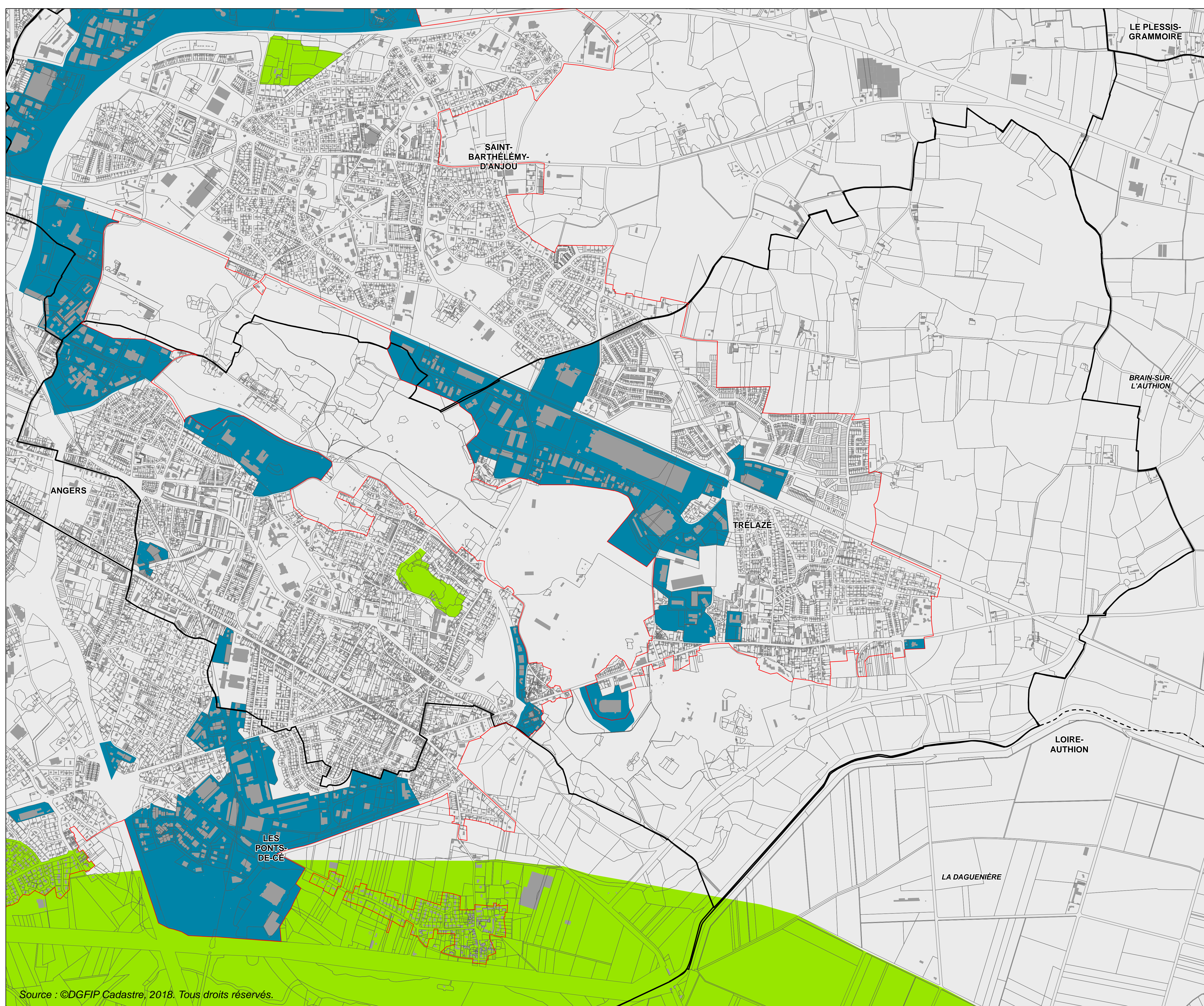




RÈGLEMENT LOCAL  
de PUBLICITÉ  
intercommunal

PLAN DE ZONAGE  
ENSEIGNES

Commune  
de Trélazé



- Limite du territoire aggloméré
- Limite communale
- - - Limite de commune déléguée
- Zone 1
- Zone 2
- Zone 3
- Zone 4

0 250 500  
Mètres

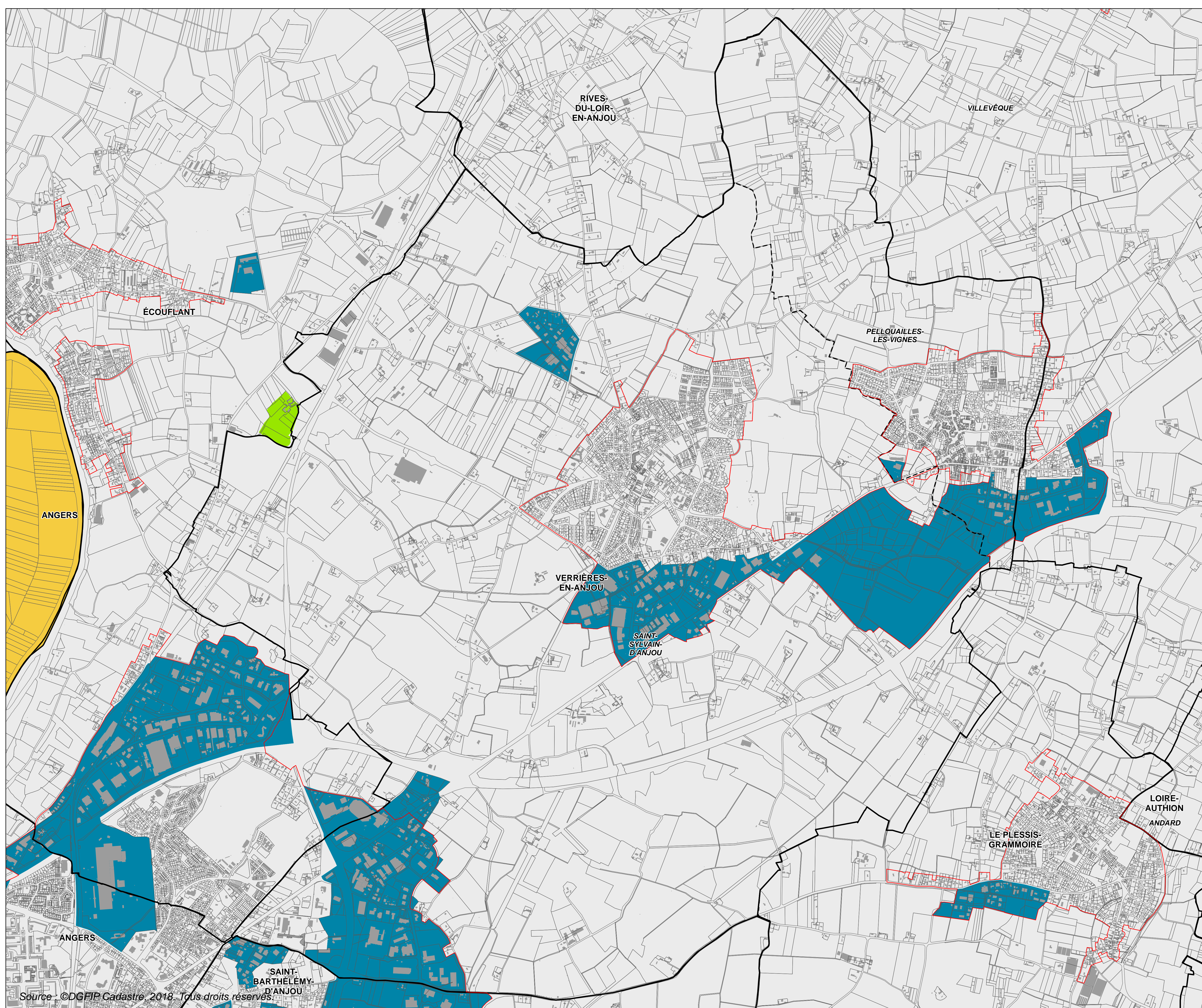
Source : ©DGFIP Cadastre, 2018. Tous droits réservés.



RÈGLEMENT LOCAL  
de PUBLICITÉ  
intercommunal

PLAN DE ZONAGE  
ENSEIGNES

Commune  
de Verrières-en-Anjou



- Limite du territoire aggloméré
- Limite communale
- Limite de commune déléguée
- Zone 1
- Zone 2
- Zone 3
- Zone 4

0 250 500 1 000  
Mètres



RÈGLEMENT LOCAL  
de PUBLICITÉ  
intercommunal

PLAN DE ZONAGE  
ENSEIGNES

Commune  
délégée de Pellouailles-  
les-Vignes



- Limite du territoire aggloméré
- Limite communale
- - - Limite de commune déléguée
- Zone 1
- Zone 2
- Zone 3
- Zone 4



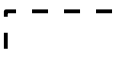




0 250 500  
Mètres



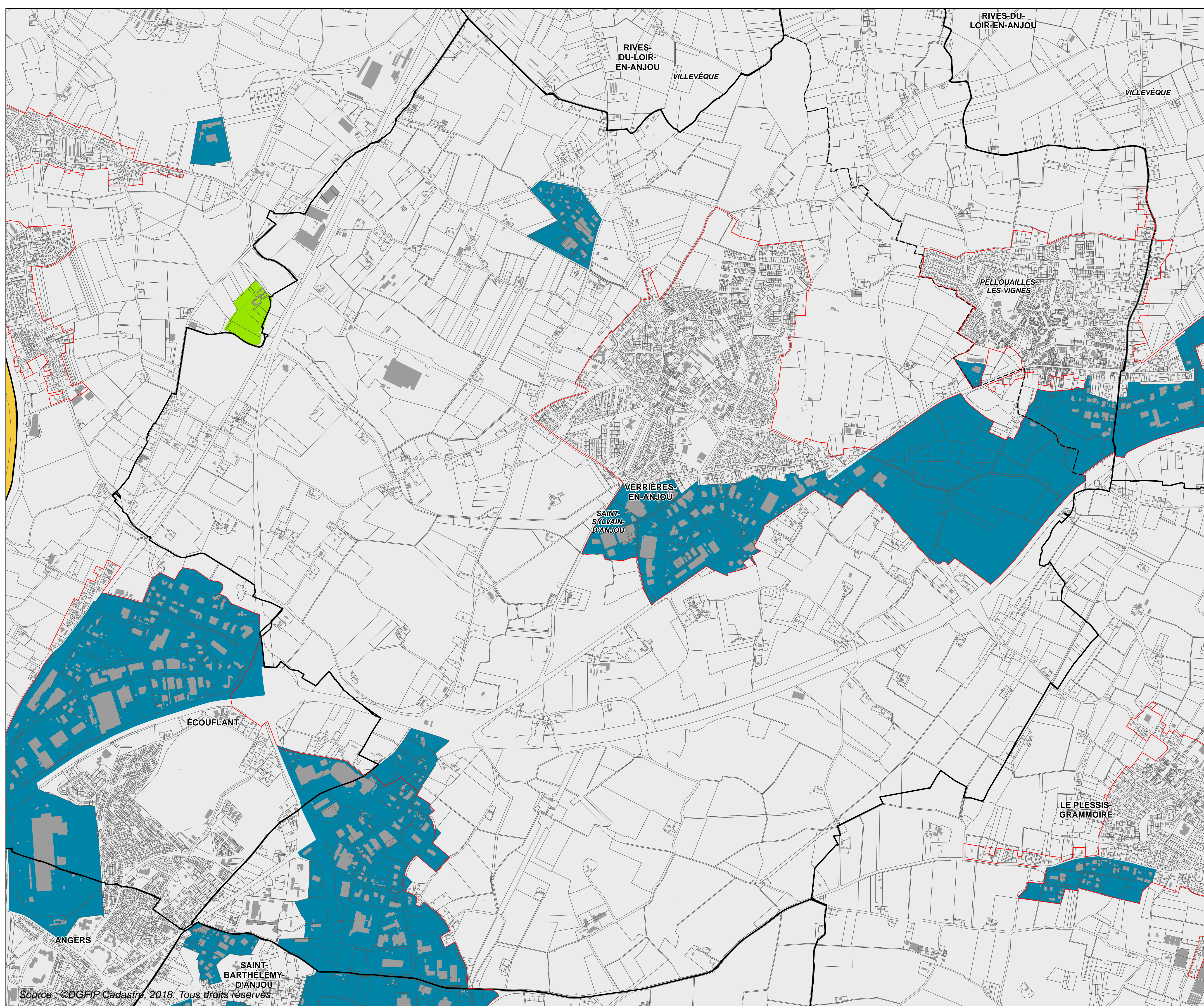
RÈGLEMENT LOCAL  
de PUBLICITÉ  
intercommunal

PLAN DE ZONAGE  
ENSEIGNES

Commune  
délégée de Saint-  
Sylvain-d'Anjou

-  Limite du territoire aggloméré
-  Limite communale
-  Limite de commune déléguée
-  Zone 1
-  Zone 2
-  Zone 3
-  Zone 4

0 250 500 1 000  
Mètres



Source : ©DGFiP Cadastre, 2018. Tous droits réservés