



REGLEMENT local
de PUBLICITE
INTERCOMMUNAL

ZONAGE PUBLICITÉ

MODIFICATION N°1 (tome 1)

APPROUVÉ

Vu pour être annexé à la délibération du Conseil de
communauté d'Angers Loire Métropole en date du 10 juin 2024.

Pour le président,
Le vice-président délégué,

ROCH BRANCOUR

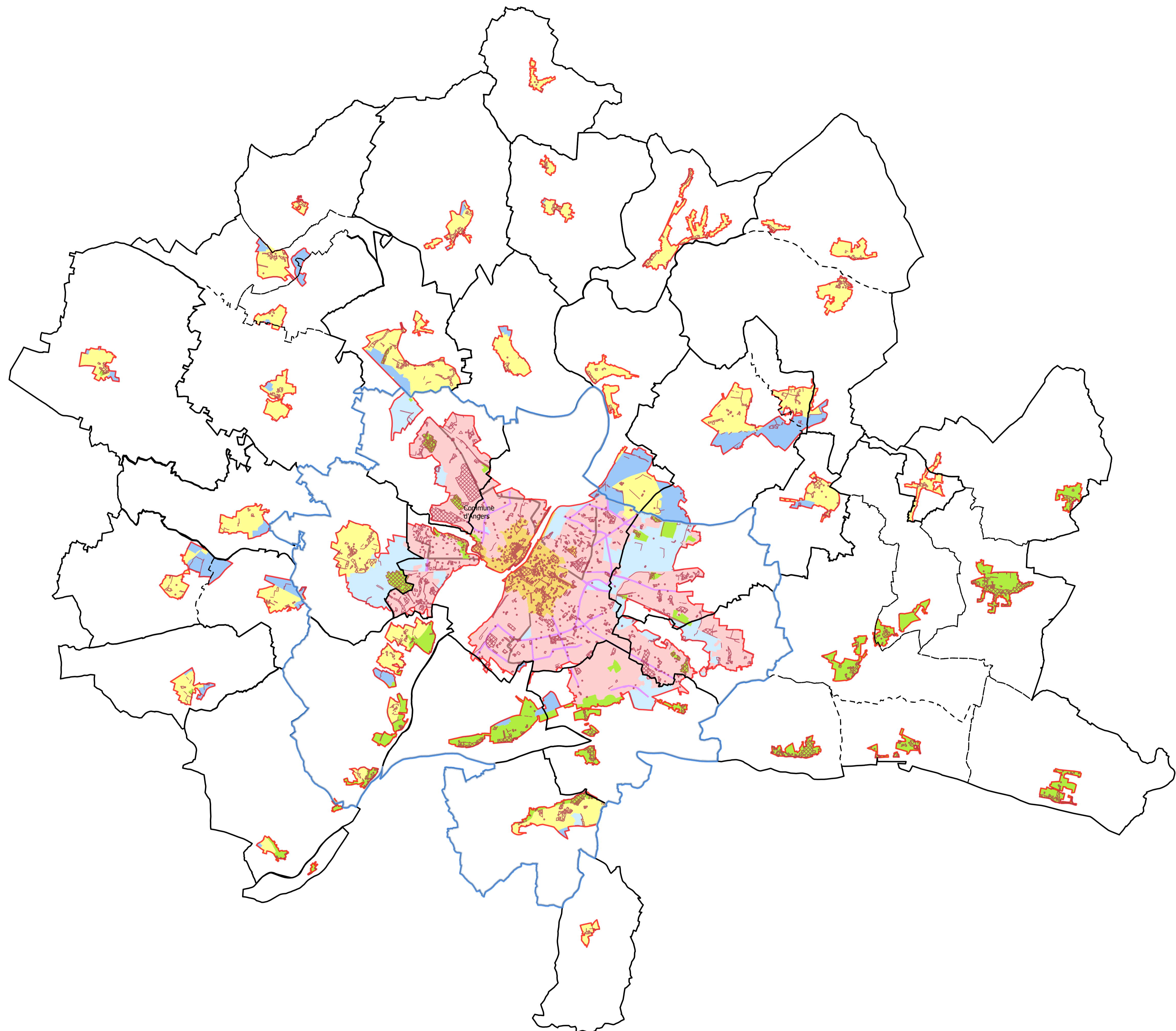
Transmis au préfet de département de Maine et Loire
le 14 juin 2024.

















angers Loire
métropole
communauté urbaine

**PLAN DE ZONAGE
PUBLICITÉ**

**Angers Loire
Métropole**

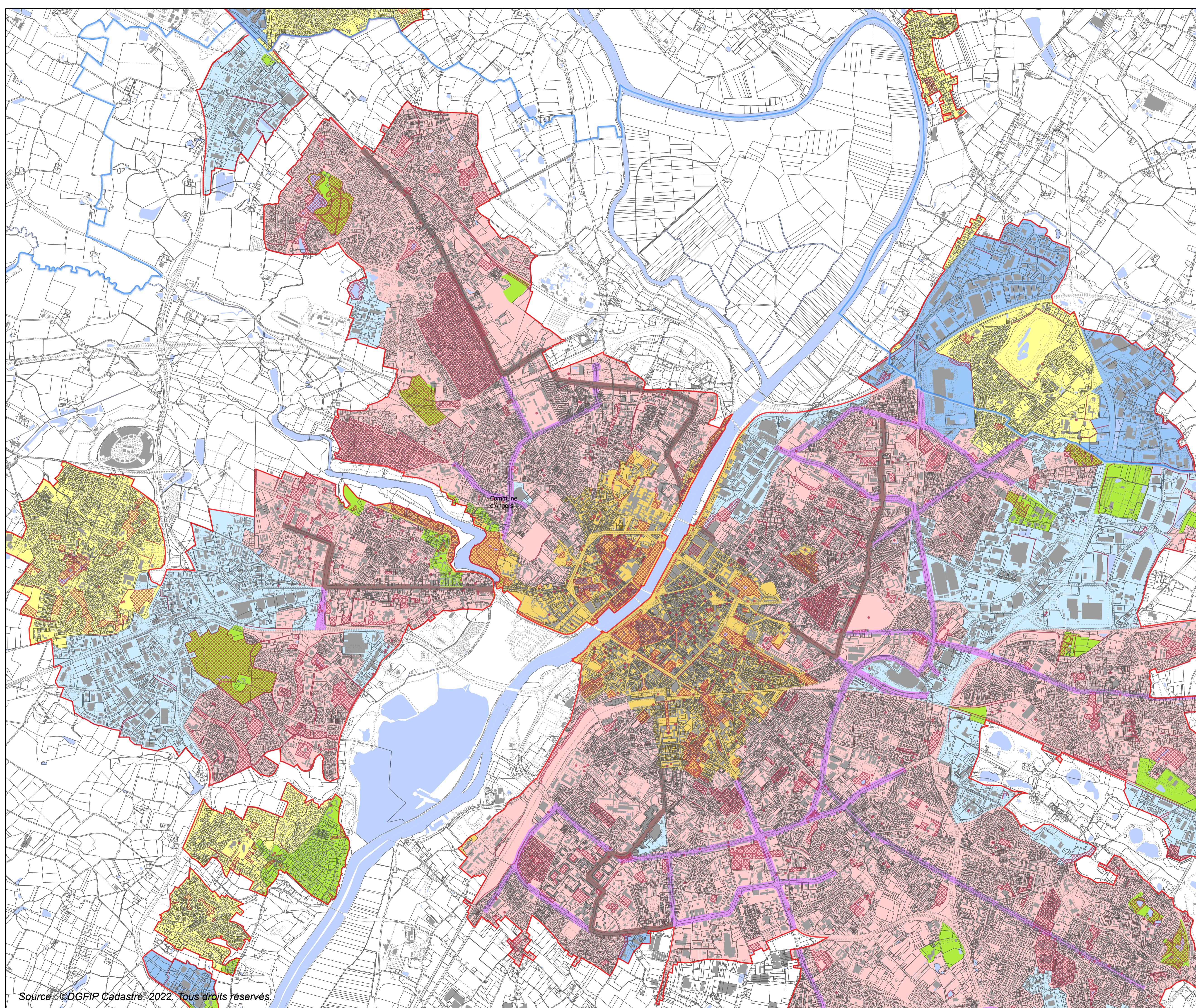















-  Limite de l'unité urbaine d'Angers
-  Limite communale
-  Limite de commune déléguée
-  Composantes patrimoniales du PLUi
-  Limite du territoire aggloméré
-  Zone 1
-  Zone 2
-  Zone 3a
-  Zone 3b
-  Zone 4
-  Zone 5
-  Zone 6a
-  Zone 6b

0250001 000 500 000 500 000 500 000 500 000
 Mètres

**PLAN DE ZONAGE
PUBLICITÉ**

**Commune
d'Angers**



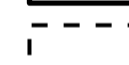












-  Limite de l'unité urbaine d'Angers
-  Limite communale
-  Limite de commune déléguée
-  Composantes patrimoniales du PLUi
-  Limite du territoire aggloméré
-  Zone 1
-  Zone 2
-  Zone 3a
-  Zone 3b
-  Zone 4
-  Zone 5
-  Zone 6a
-  Zone 6b

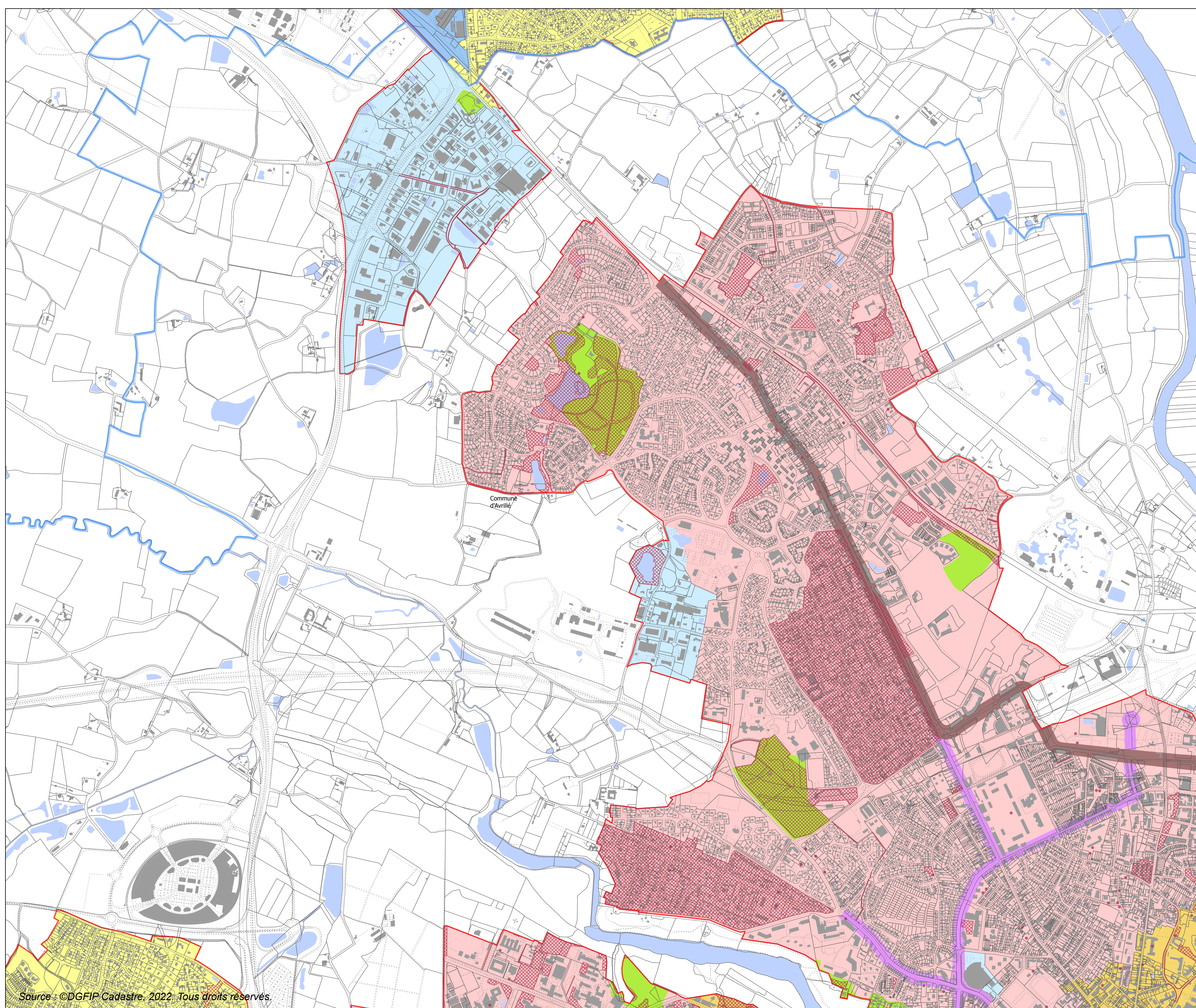


PLAN DE ZONAGE
PUBLICITÉ

Commune
d'Avrillé

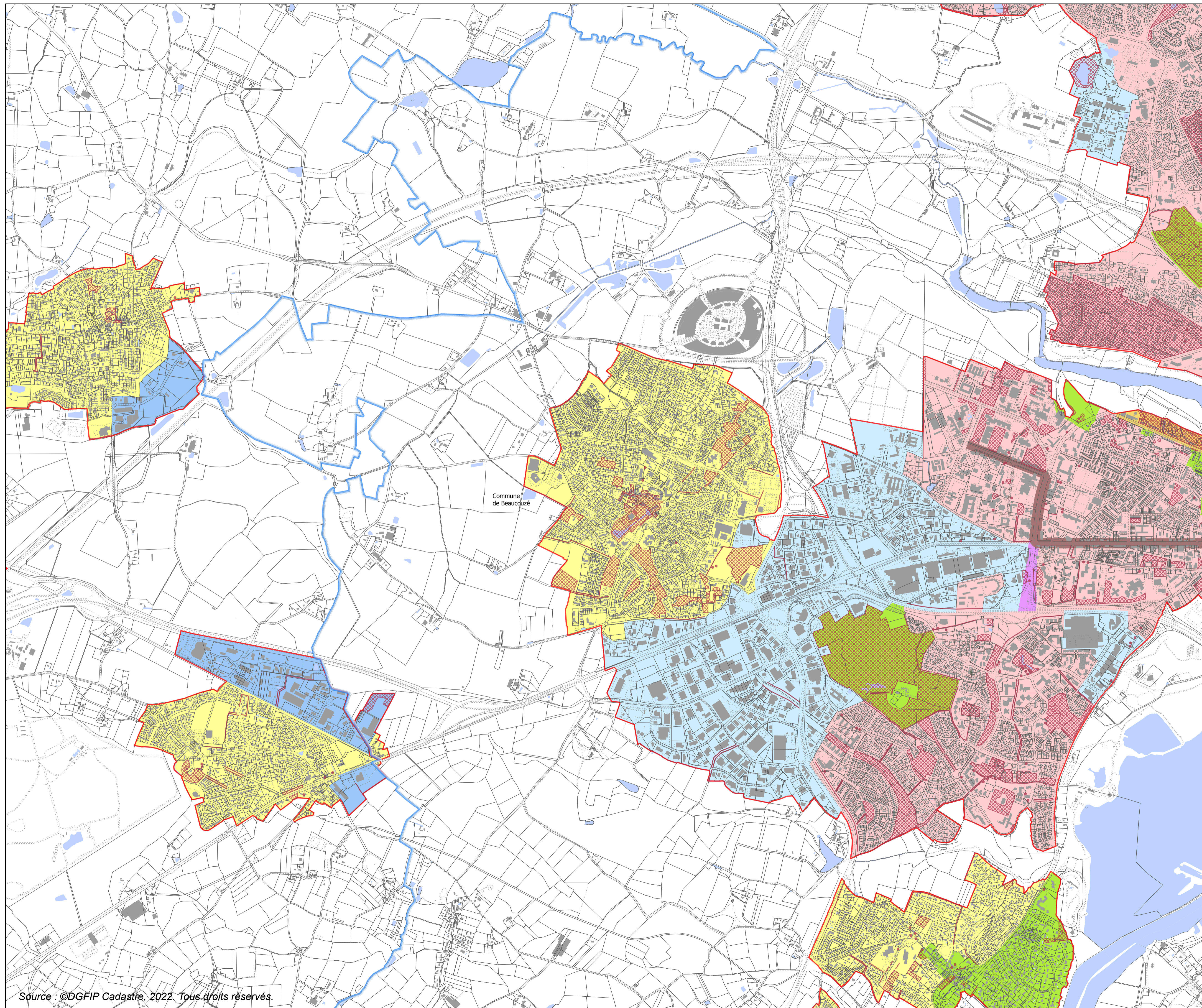
-  Limite de l'unité urbaine d'Angers
-  Limite communale
-  Limite de commune déléguée
-  Composantes patrimoniales du PLUi
-  Limite du territoire aggloméré
-  Zone 1
-  Zone 2
-  Zone 3a
-  Zone 3b
-  Zone 4
-  Zone 5
-  Zone 6a
-  Zone 6b














0 250 500
Mètres




**PLAN DE ZONAGE
PUBLICITÉ**

**Commune
de Beaucouzé**

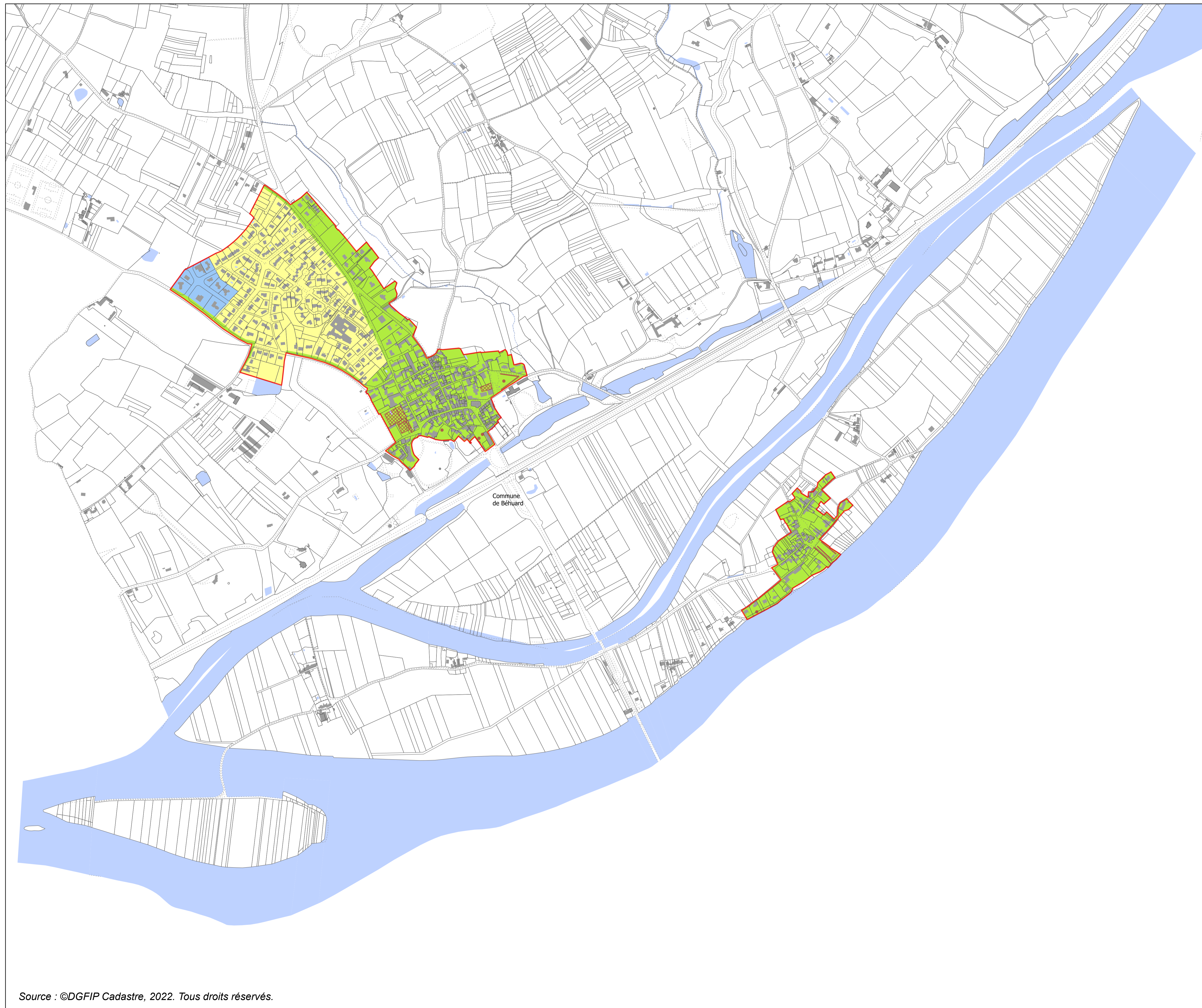


-  Limite de l'unité urbaine d'Angers
-  Limite communale
-  Limite de commune déléguée
-  Composantes patrimoniales du PLUi
-  Limite du territoire aggloméré
-  Zone 1
-  Zone 2
-  Zone 3a
-  Zone 3b
-  Zone 4
-  Zone 5
-  Zone 6a
-  Zone 6b



PLAN DE ZONAGE
PUBLICITÉ

Commune
de Béhuard



- Limite de l'unité urbaine d'Angers
- Limite communale
- Limite de commune déléguée
- Composantes patrimoniales du PLUi
- Limite du territoire aggloméré
- Zone 1
- Zone 2
- Zone 3a
- Zone 3b
- Zone 4
- Zone 5
- Zone 6a
- Zone 6b



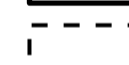










0 250 500 Mètres



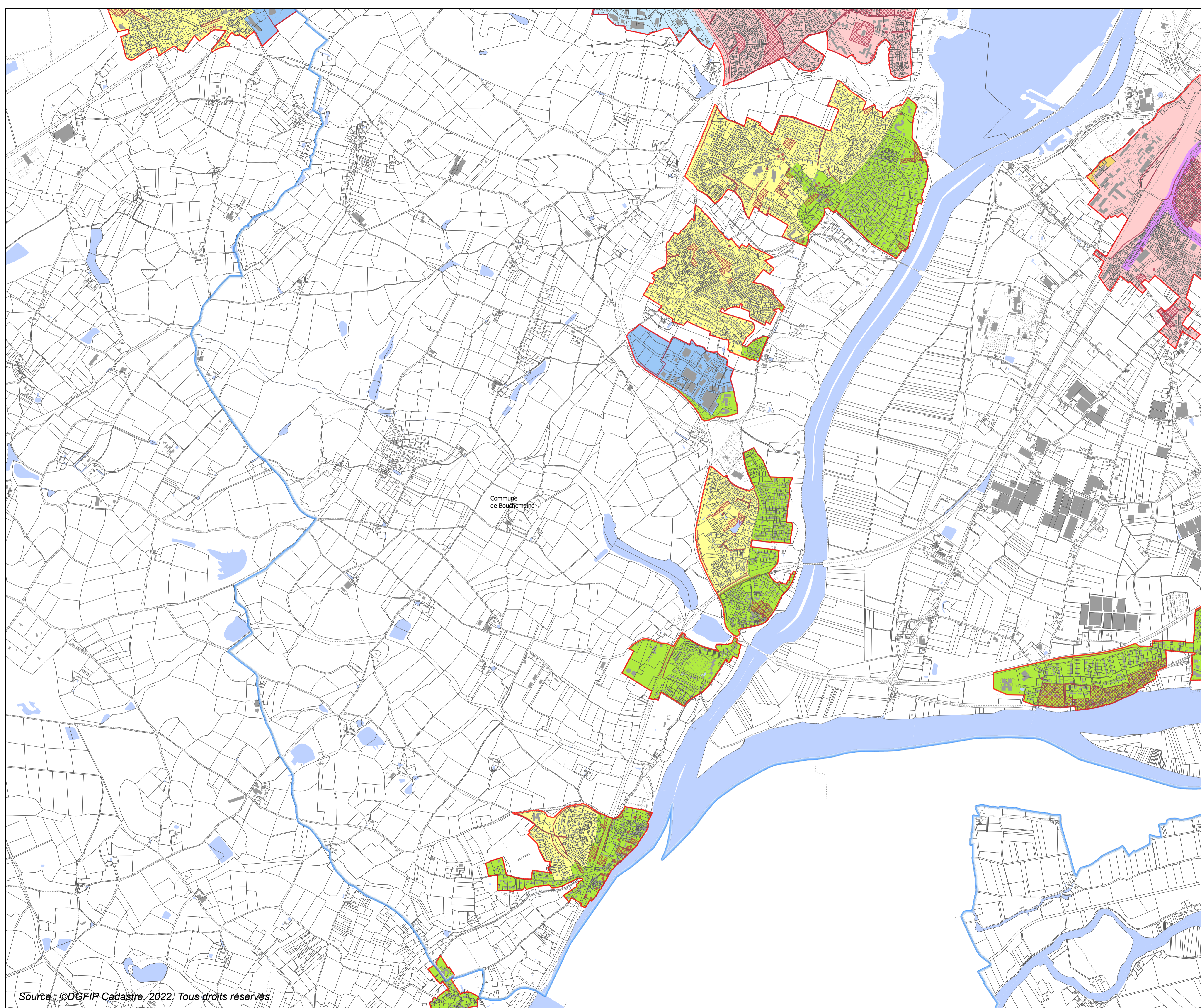
RÈGLEMENT LOCAL
de PUBLICITÉ
intercommunal

PLAN DE ZONAGE
PUBLICITÉ

Commune
de Bouchemaine














-  Limite de l'unité urbaine d'Angers
-  Limite communale
-  Limite de commune déléguée
-  Composantes patrimoniales du PLUi
-  Limite du territoire aggloméré
-  Zone 1
-  Zone 2
-  Zone 3a
-  Zone 3b
-  Zone 4
-  Zone 5
-  Zone 6a
-  Zone 6b

0 250 500 1 000
Mètres

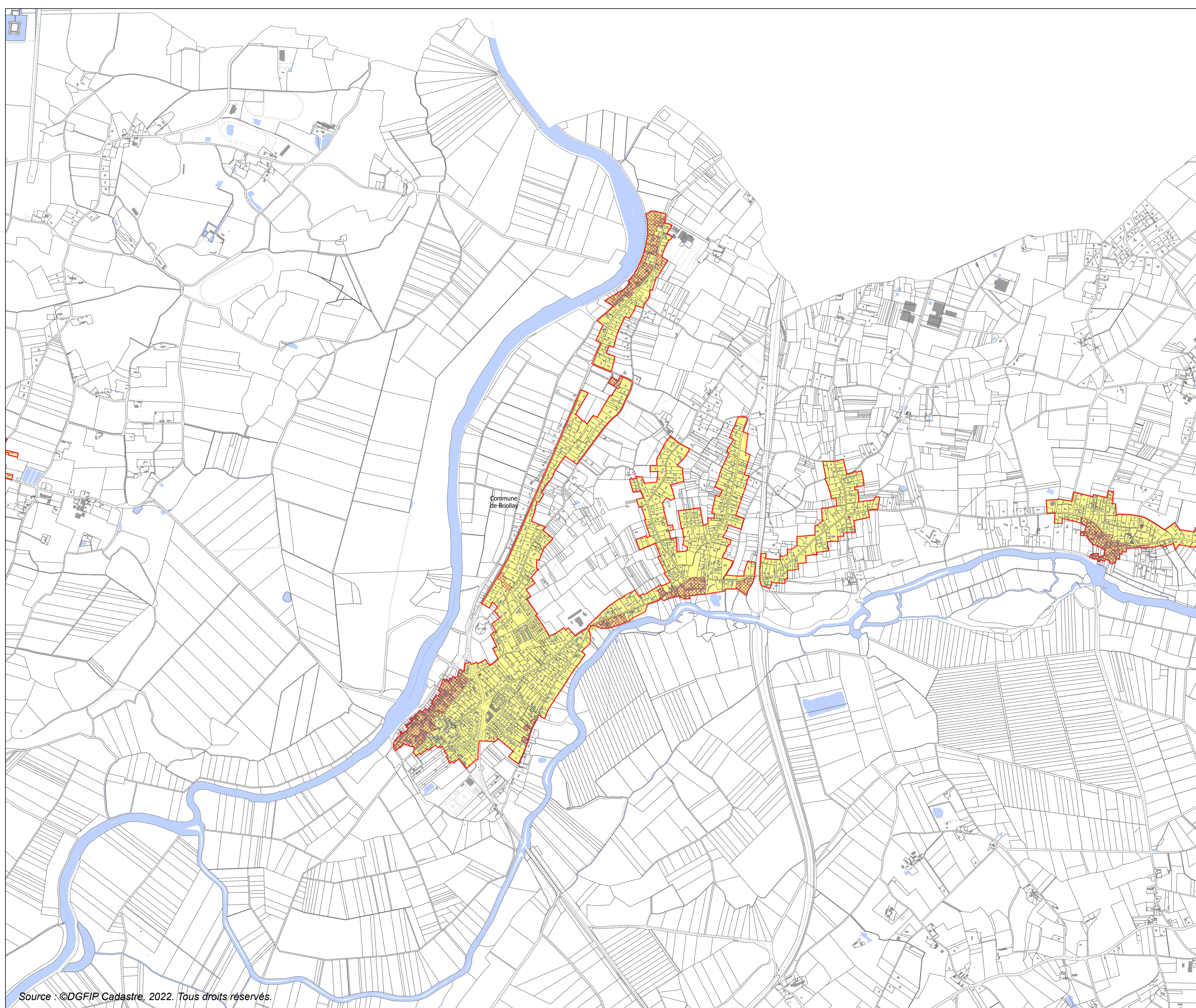


**PLAN DE ZONAGE
PUBLICITÉ**

**Commune
de Briollay**

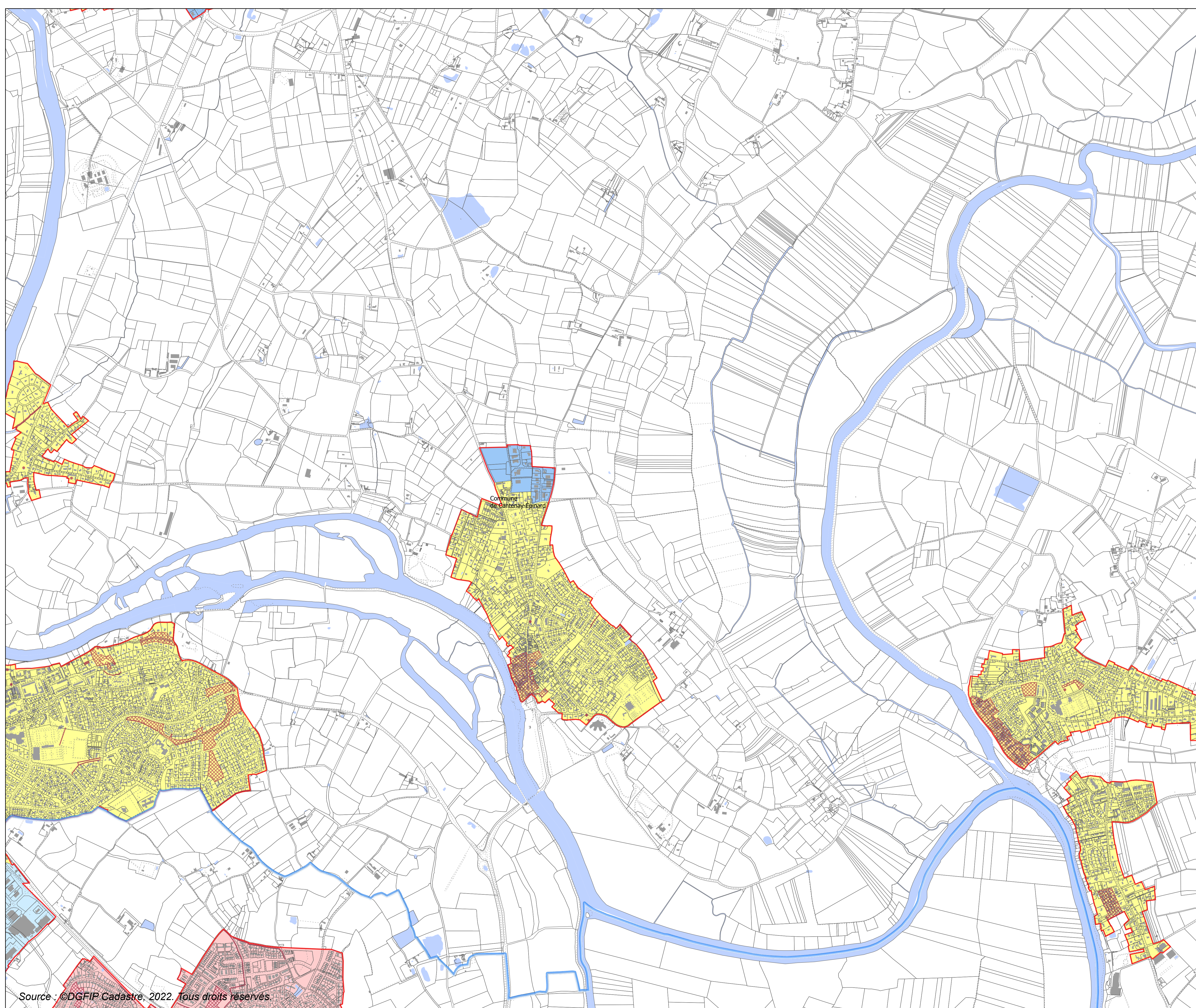
-  Limite de l'unité urbaine d'Angers
-  Limite communale
-  Limite de commune déléguée
-  Composantes patrimoniales du PLUi
-  Limite du territoire aggloméré
-  Zone 1
-  Zone 2
-  Zone 3a
-  Zone 3b
-  Zone 4
-  Zone 5
-  Zone 6a
-  Zone 6b














0 250 500 1 000
Mètres

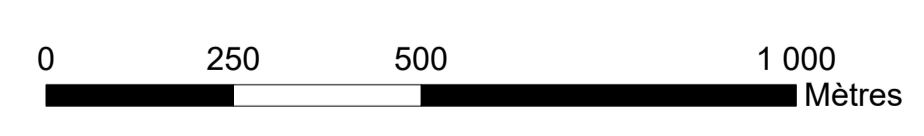


**PLAN DE ZONAGE
PUBLICITÉ**

**Commune
de Cantenay-Épinard**



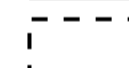












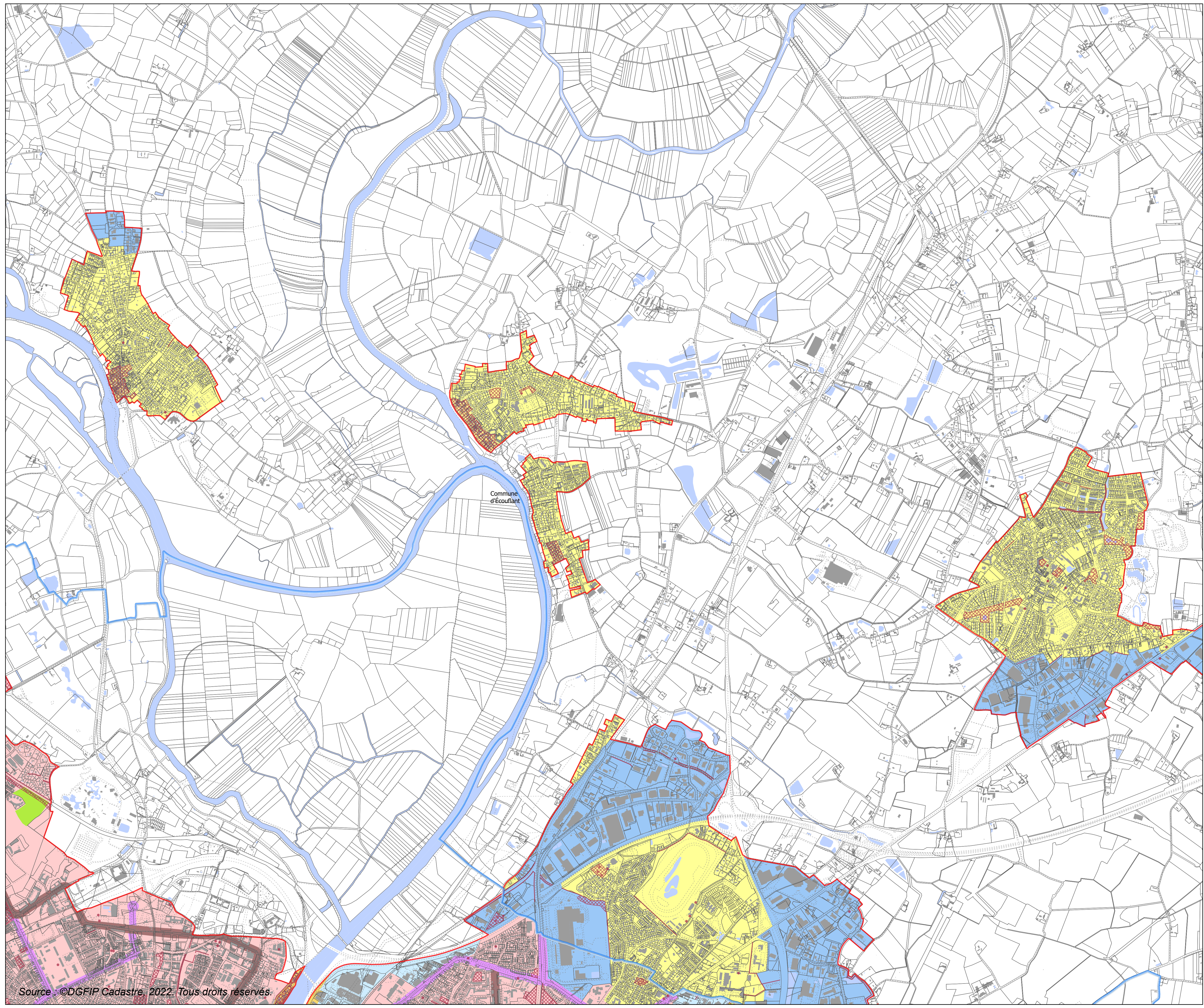
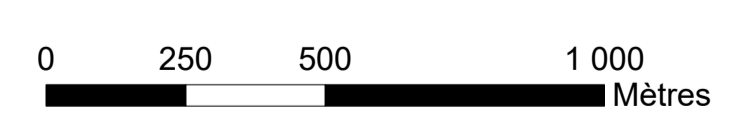
-  Limite de l'unité urbaine d'Angers
-  Limite communale
-  Limite de commune déléguée
-  Composantes patrimoniales du PLUi
-  Limite du territoire aggloméré
-  Zone 1
-  Zone 2
-  Zone 3a
-  Zone 3b
-  Zone 4
-  Zone 5
-  Zone 6a
-  Zone 6b



**PLAN DE ZONAGE
PUBLICITÉ**

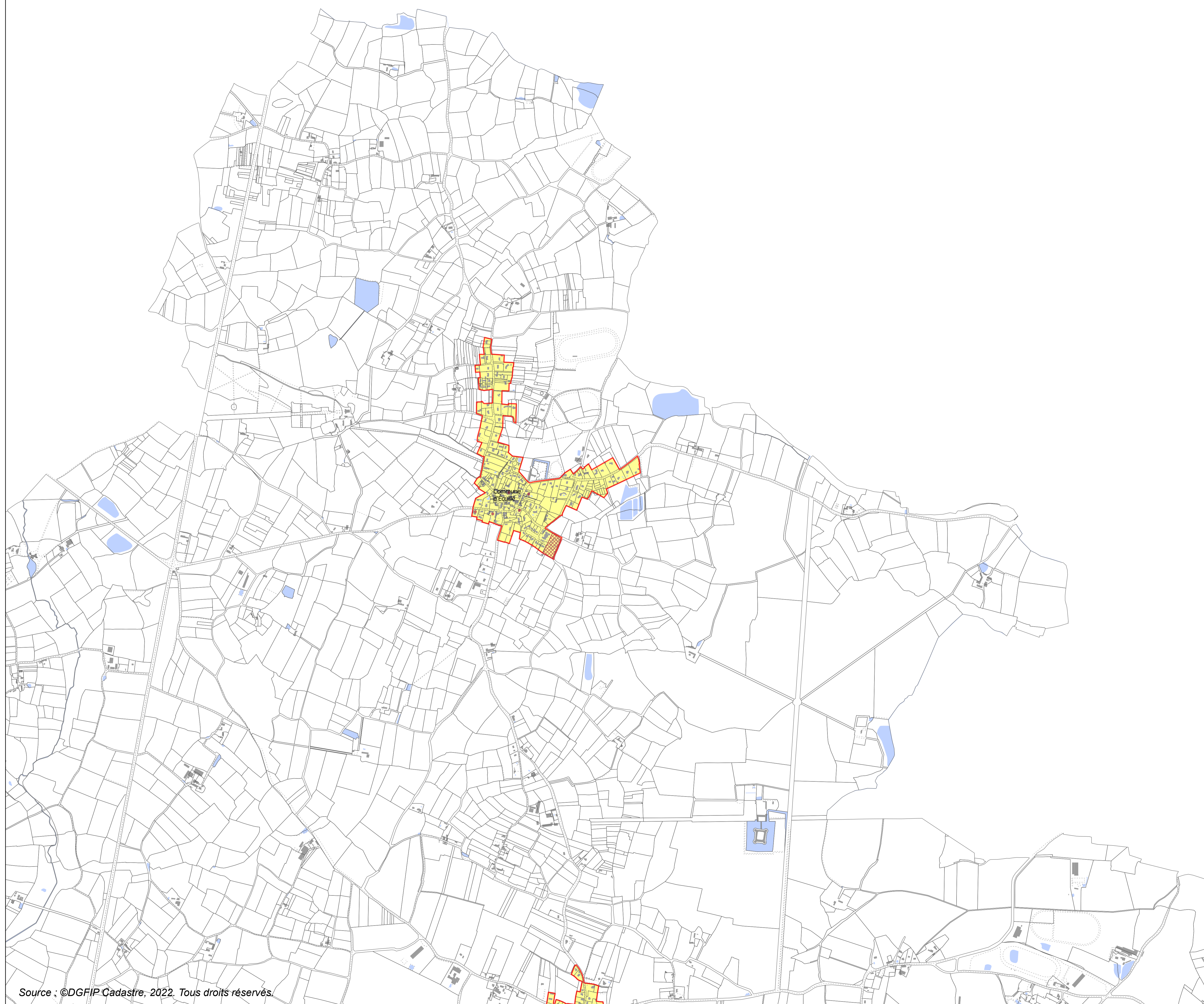
**Commune
d'Écouflant**



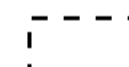










-  Limite de l'unité urbaine d'Angers
-  Limite communale
-  Limite de commune déléguée
-  Composantes patrimoniales du PLUi
-  Limite du territoire aggloméré
-  Zone 1
-  Zone 2
-  Zone 3a
-  Zone 3b
-  Zone 4
-  Zone 5
-  Zone 6a
-  Zone 6b

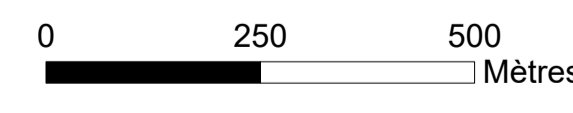


**PLAN DE ZONAGE
PUBLICITÉ**

**Commune
d'Écuillé**



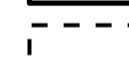












-  Limite de l'unité urbaine d'Angers
-  Limite communale
-  Limite de commune déléguée
-  Composantes patrimoniales du PLUi
-  Limite du territoire aggloméré
-  Zone 1
-  Zone 2
-  Zone 3a
-  Zone 3b
-  Zone 4
-  Zone 5
-  Zone 6a
-  Zone 6b

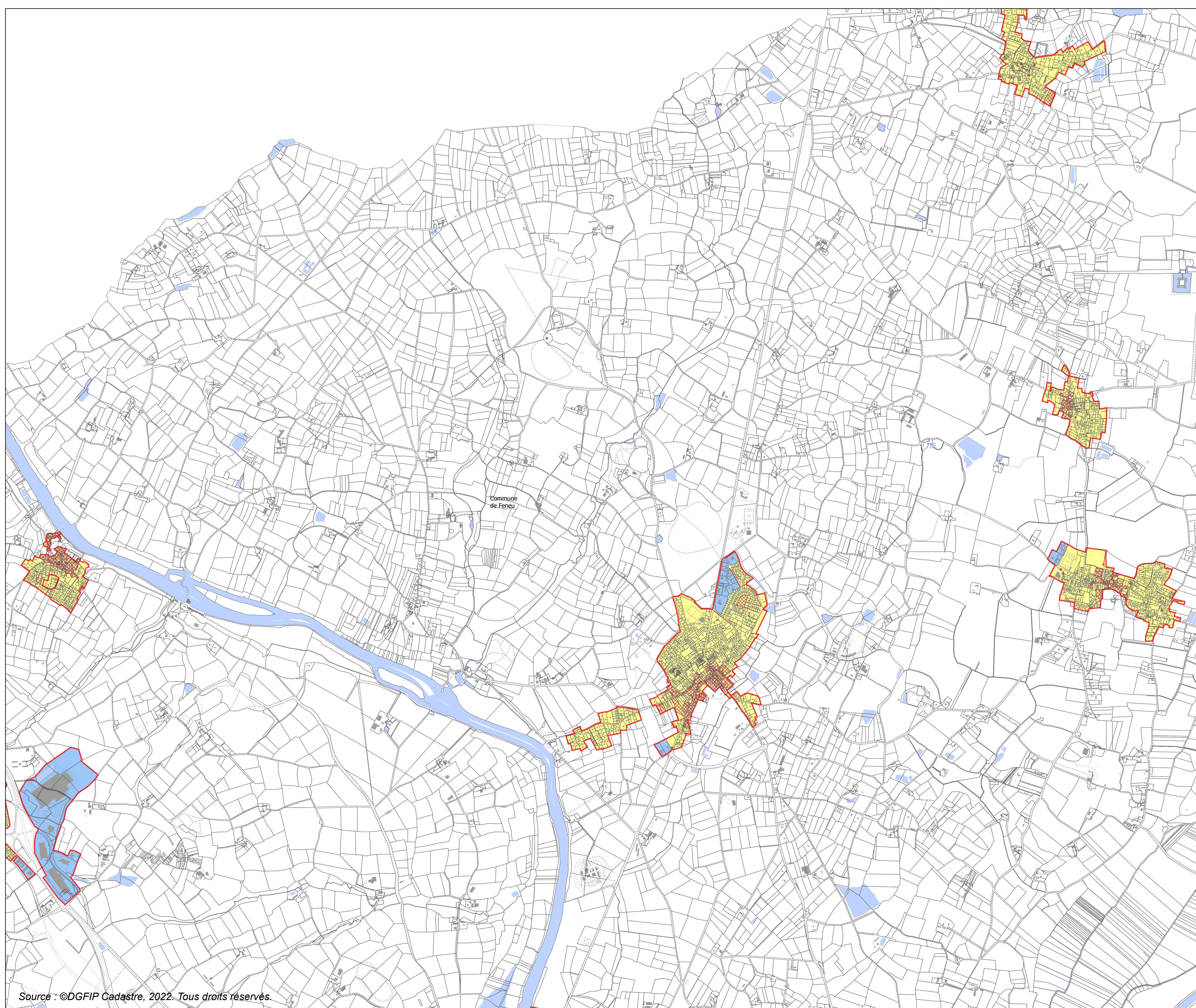


**PLAN DE ZONAGE
PUBLICITÉ**

**Commune
de Feneu**

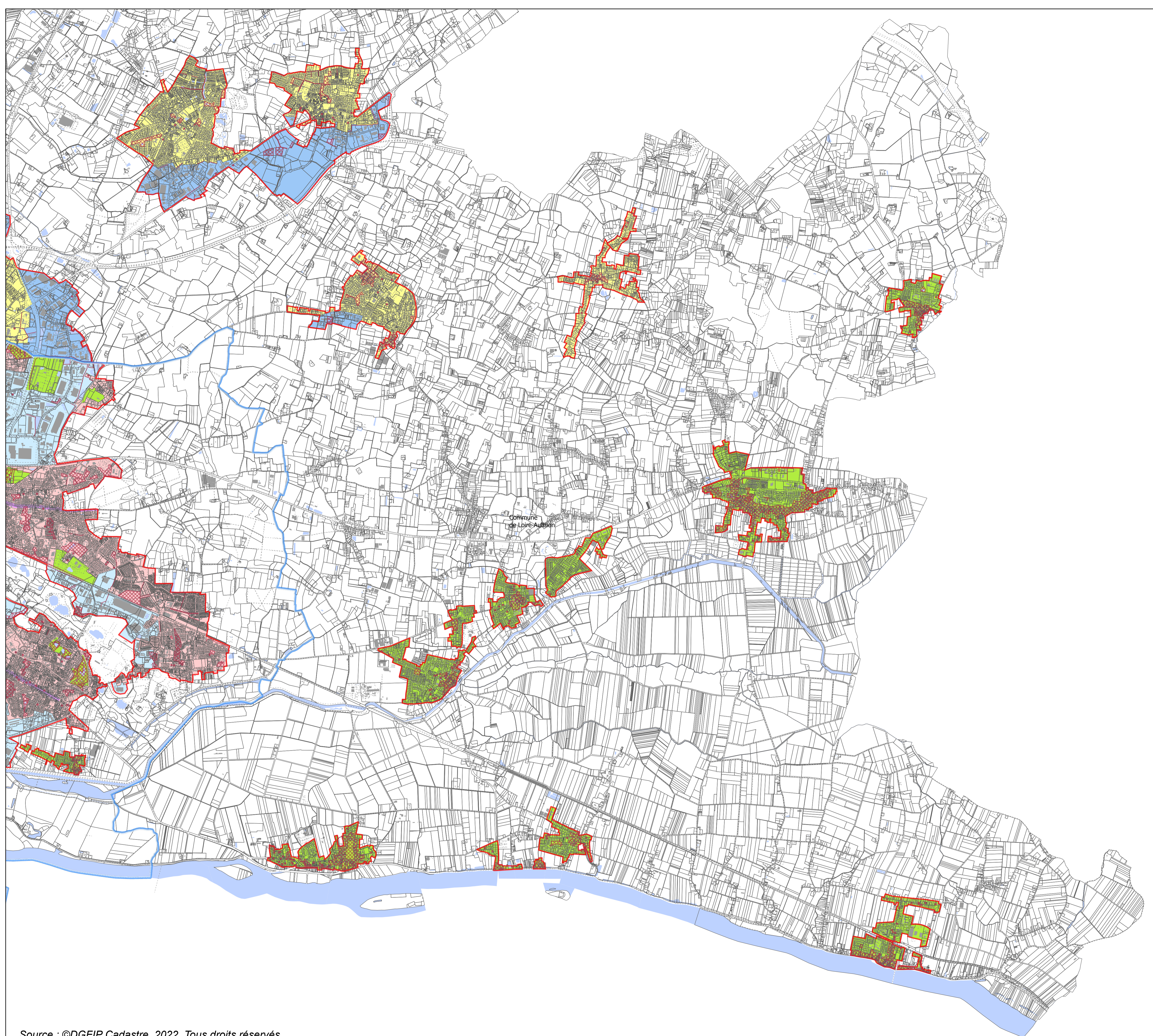
-  Limite de l'unité urbaine d'Angers
-  Limite communale
-  Limite de commune déléguée
-  Composantes patrimoniales du PLUi
-  Limite du territoire aggloméré
-  Zone 1
-  Zone 2
-  Zone 3a
-  Zone 3b
-  Zone 4
-  Zone 5
-  Zone 6a
-  Zone 6b














0 250 500 1 000
Mètres

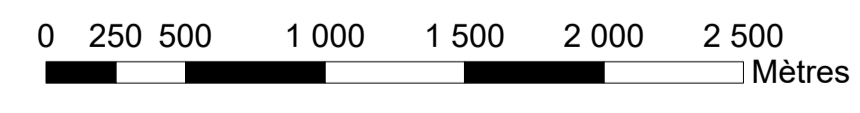


**PLAN DE ZONAGE
PUBLICITÉ**

**Commune
de Loire-Authion**

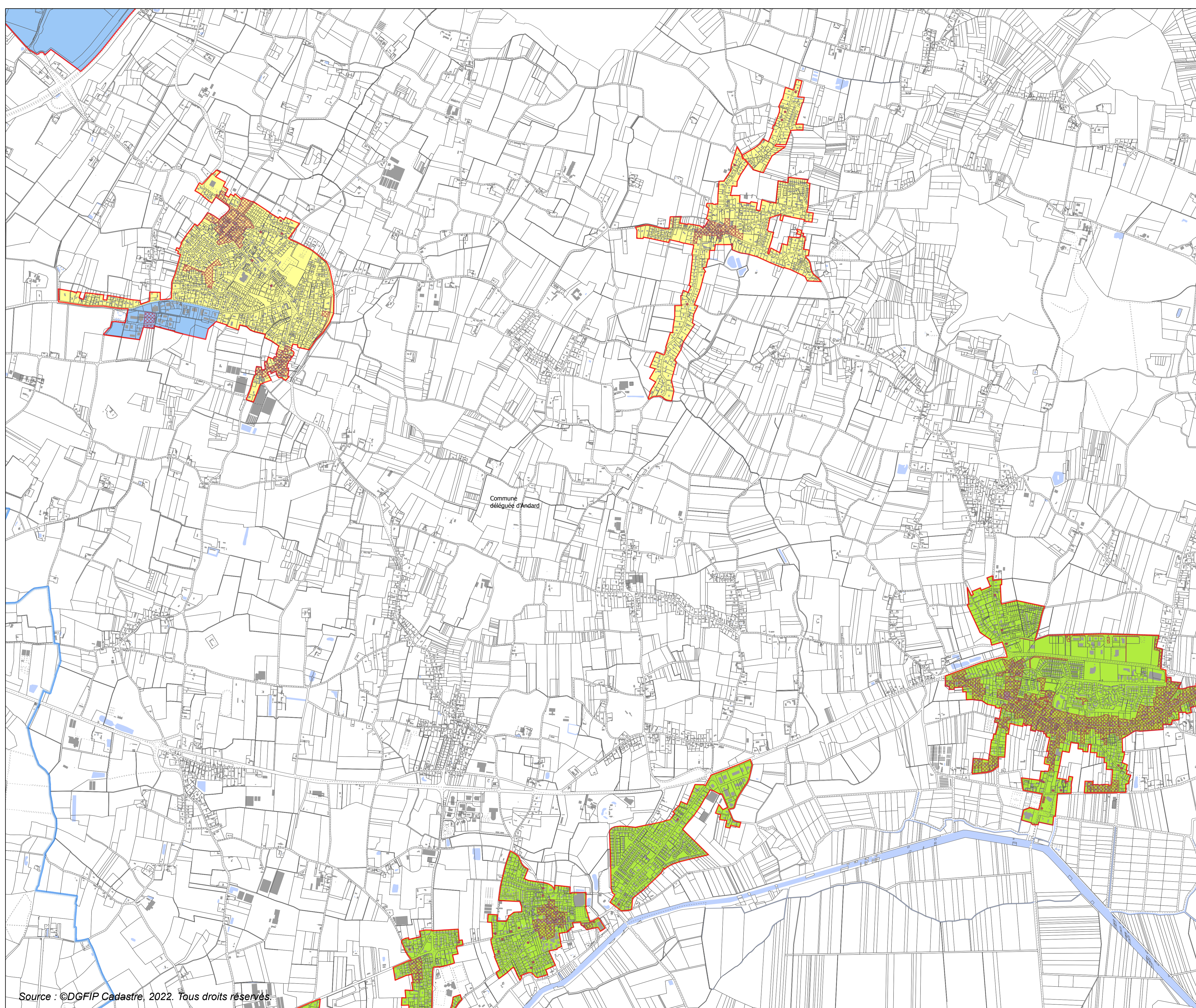




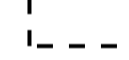









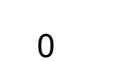
-  Limite de l'unité urbaine d'Angers
-  Limite communale
-  Limite de commune déléguée
-  Composantes patrimoniales du PLUi
-  Limite du territoire aggloméré
-  Zone 1
-  Zone 2
-  Zone 3a
-  Zone 3b
-  Zone 4
-  Zone 5
-  Zone 6a
-  Zone 6b




**PLAN DE ZONAGE
PUBLICITÉ**

**Commune
délégée d'Andard**
















-  Limite de l'unité urbaine d'Angers
-  Limite communale
-  Limite de commune déléguée
-  Composantes patrimoniales du PLUi
-  Limite du territoire aggloméré
-  Zone 1
-  Zone 2
-  Zone 3a
-  Zone 3b
-  Zone 4
-  Zone 5
-  Zone 6a
-  Zone 6b

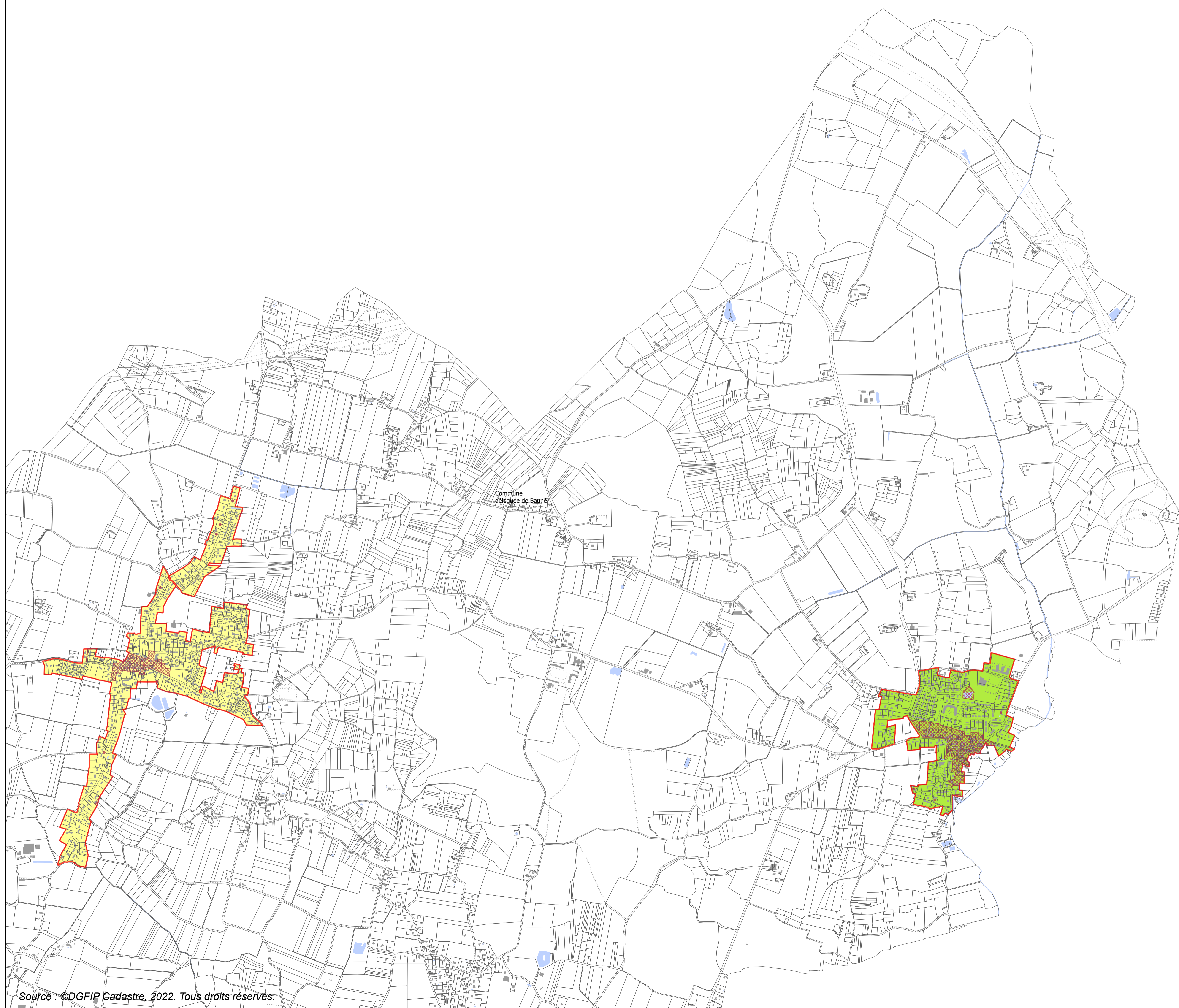


PLAN DE ZONAGE
PUBLICITÉ

Commune
déléguée de Bauné

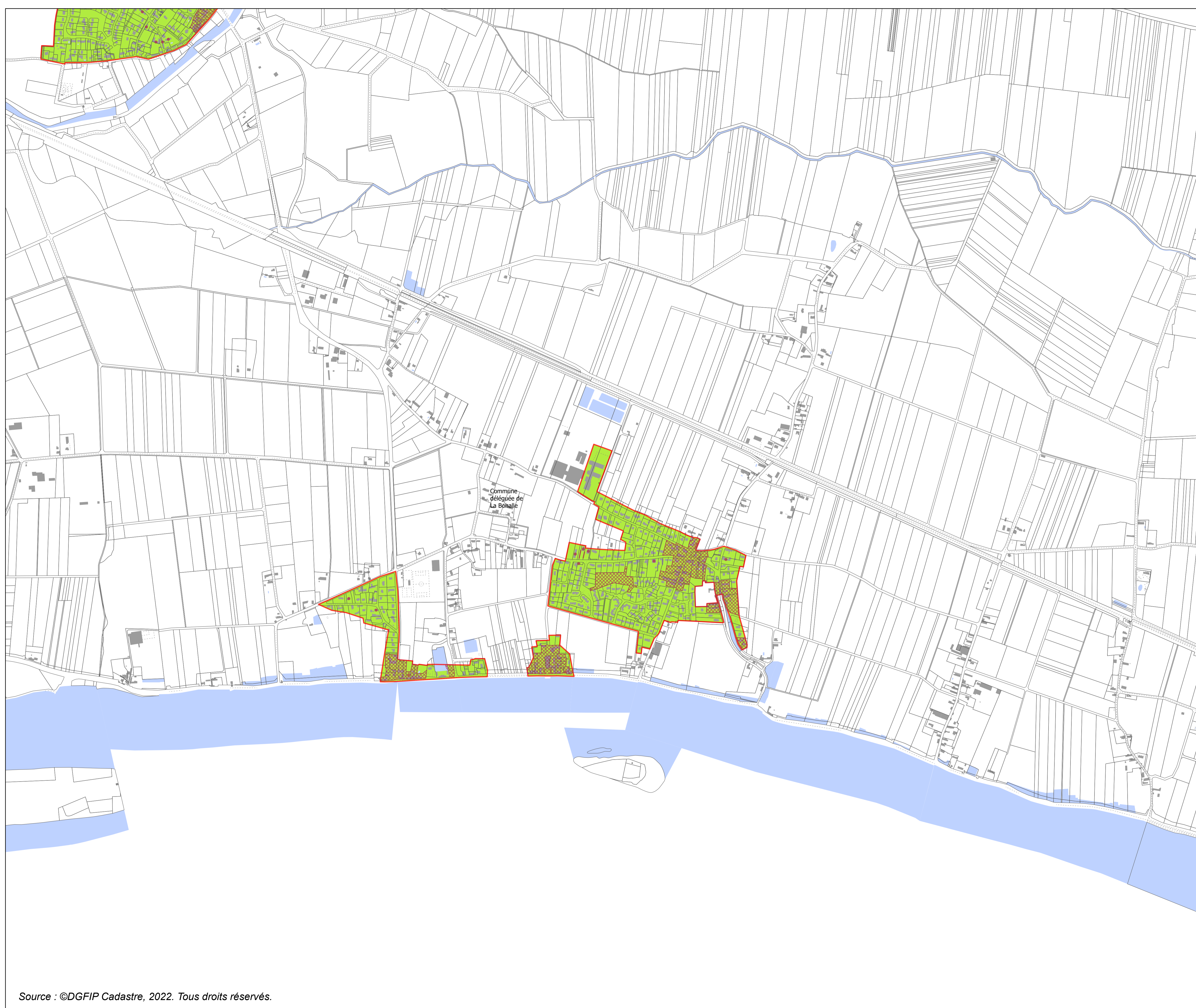
-  Limite de l'unité urbaine d'Angers
-  Limite communale
-  Limite de commune déléguée
-  Composantes patrimoniales du PLUi
-  Limite du territoire aggloméré
-  Zone 1
-  Zone 2
-  Zone 3a
-  Zone 3b
-  Zone 4
-  Zone 5
-  Zone 6a
-  Zone 6b














0 250 500 1 000
Mètres



**PLAN DE ZONAGE
PUBLICITÉ**

**Commune
délégée de
La Bohalle**



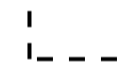












-  Limite de l'unité urbaine d'Angers
-  Limite communale
-  Limite de commune déléguée
-  Composantes patrimoniales du PLUi
-  Limite du territoire aggloméré
-  Zone 1
-  Zone 2
-  Zone 3a
-  Zone 3b
-  Zone 4
-  Zone 5
-  Zone 6a
-  Zone 6b

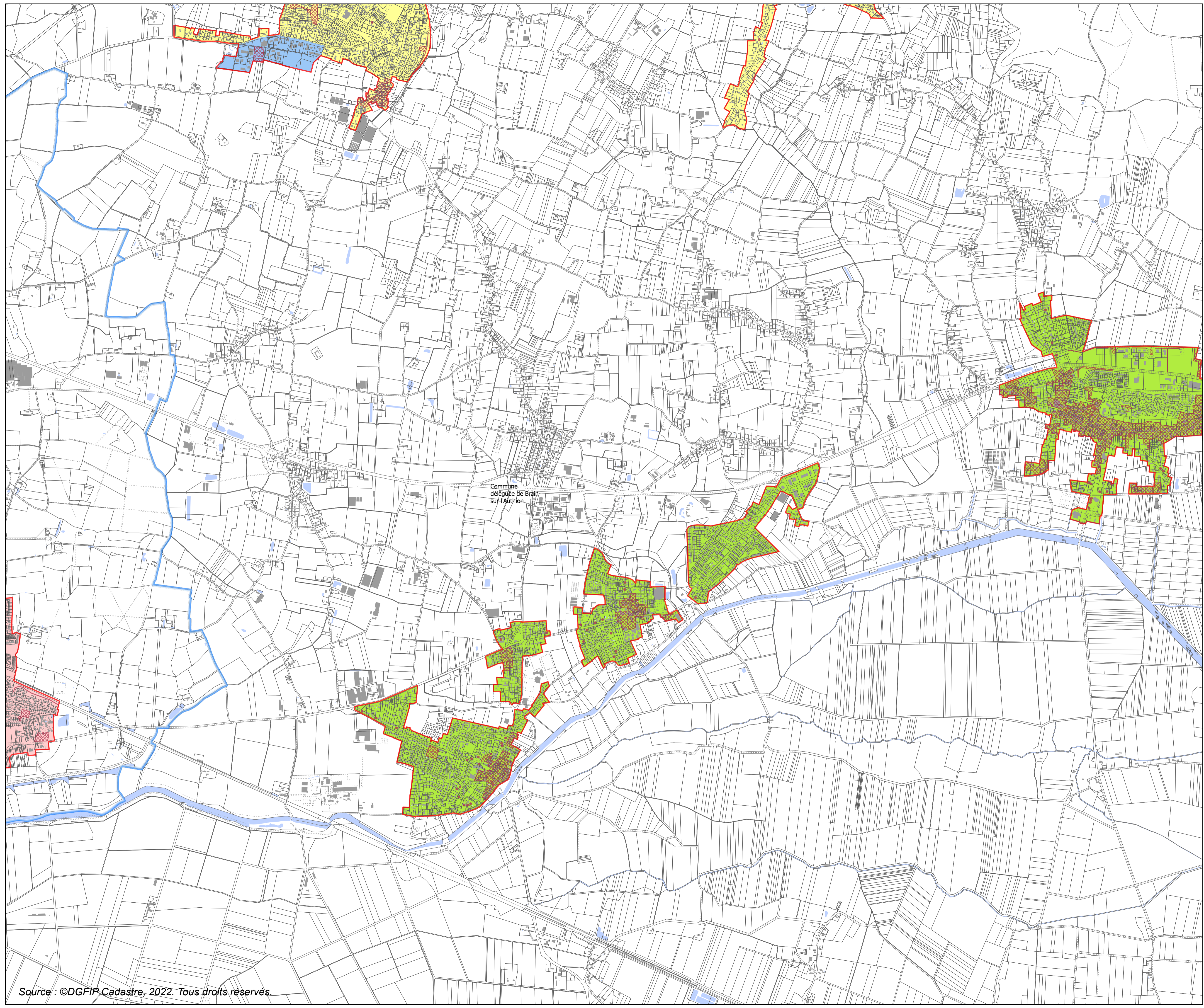
0 250 500
Mètres

PLAN DE ZONAGE
PUBLICITÉ

Commune
déleguée de Brain-
sur-l'Authion

-  Limite de l'unité urbaine d'Angers
-  Limite communale
-  Limite de commune déléguée
-  Composantes patrimoniales du PLUi
-  Limite du territoire aggloméré
-  Zone 1
-  Zone 2
-  Zone 3a
-  Zone 3b
-  Zone 4
-  Zone 5
-  Zone 6a
-  Zone 6b

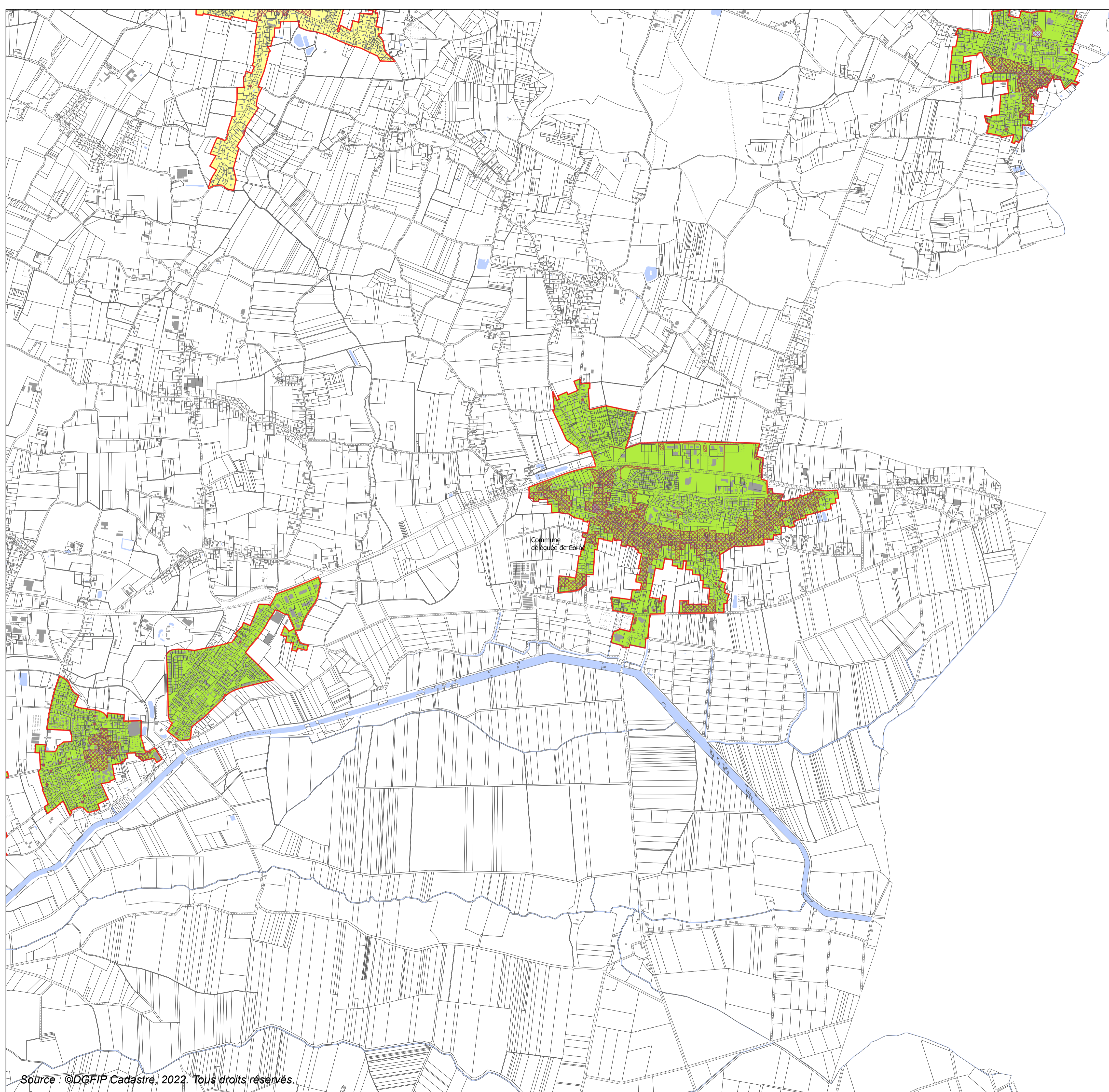
0 250 500 1 000
Mètres



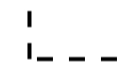












Source : ©DGFIP Cadastre, 2022. Tous droits réservés.

**PLAN DE ZONAGE
PUBLICITÉ**

**Commune
délégée de Corné**

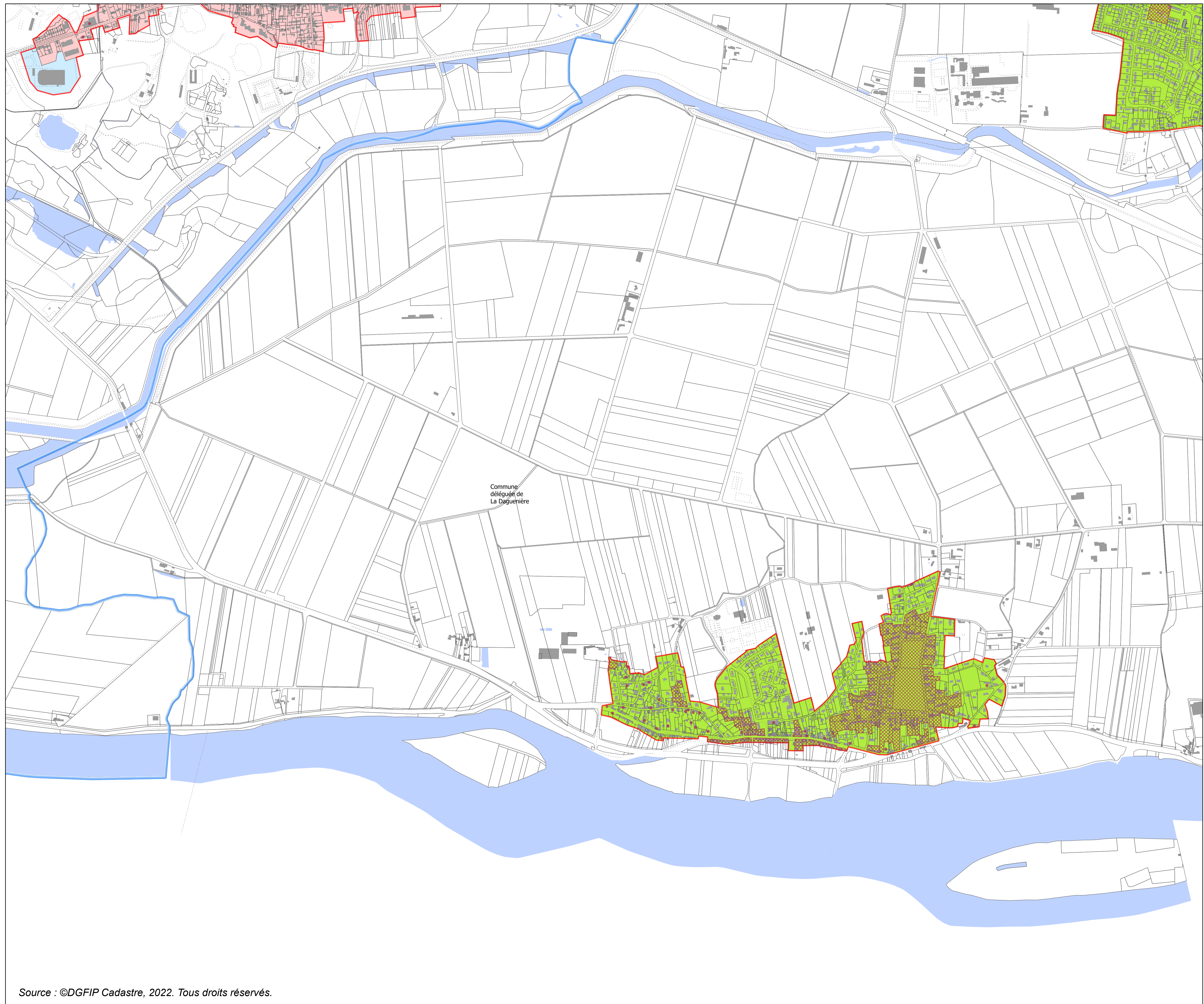















-  Limite de l'unité urbaine d'Angers
-  Limite communale
-  Limite de commune déléguée
-  Composantes patrimoniales du PLUi
-  Limite du territoire aggloméré
-  Zone 1
-  Zone 2
-  Zone 3a
-  Zone 3b
-  Zone 4
-  Zone 5
-  Zone 6a
-  Zone 6b



**PLAN DE ZONAGE
PUBLICITÉ**

**Commune
déléguée de
La Daguenière**
















-  Limite de l'unité urbaine d'Angers
-  Limite communale
-  Limite de commune déléguée
-  Composantes patrimoniales du PLUi
-  Limite du territoire aggloméré
-  Zone 1
-  Zone 2
-  Zone 3a
-  Zone 3b
-  Zone 4
-  Zone 5
-  Zone 6a
-  Zone 6b


0 250 500
Mètres

PLAN DE ZONAGE
PUBLICITÉ

Commune
déleguée de Saint-
Mathurin-sur-Loire



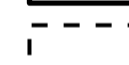












-  Limite de l'unité urbaine d'Angers
-  Limite communale
-  Limite de commune déléguée
-  Composantes patrimoniales du PLUi
-  Limite du territoire aggloméré
-  Zone 1
-  Zone 2
-  Zone 3a
-  Zone 3b
-  Zone 4
-  Zone 5
-  Zone 6a
-  Zone 6b

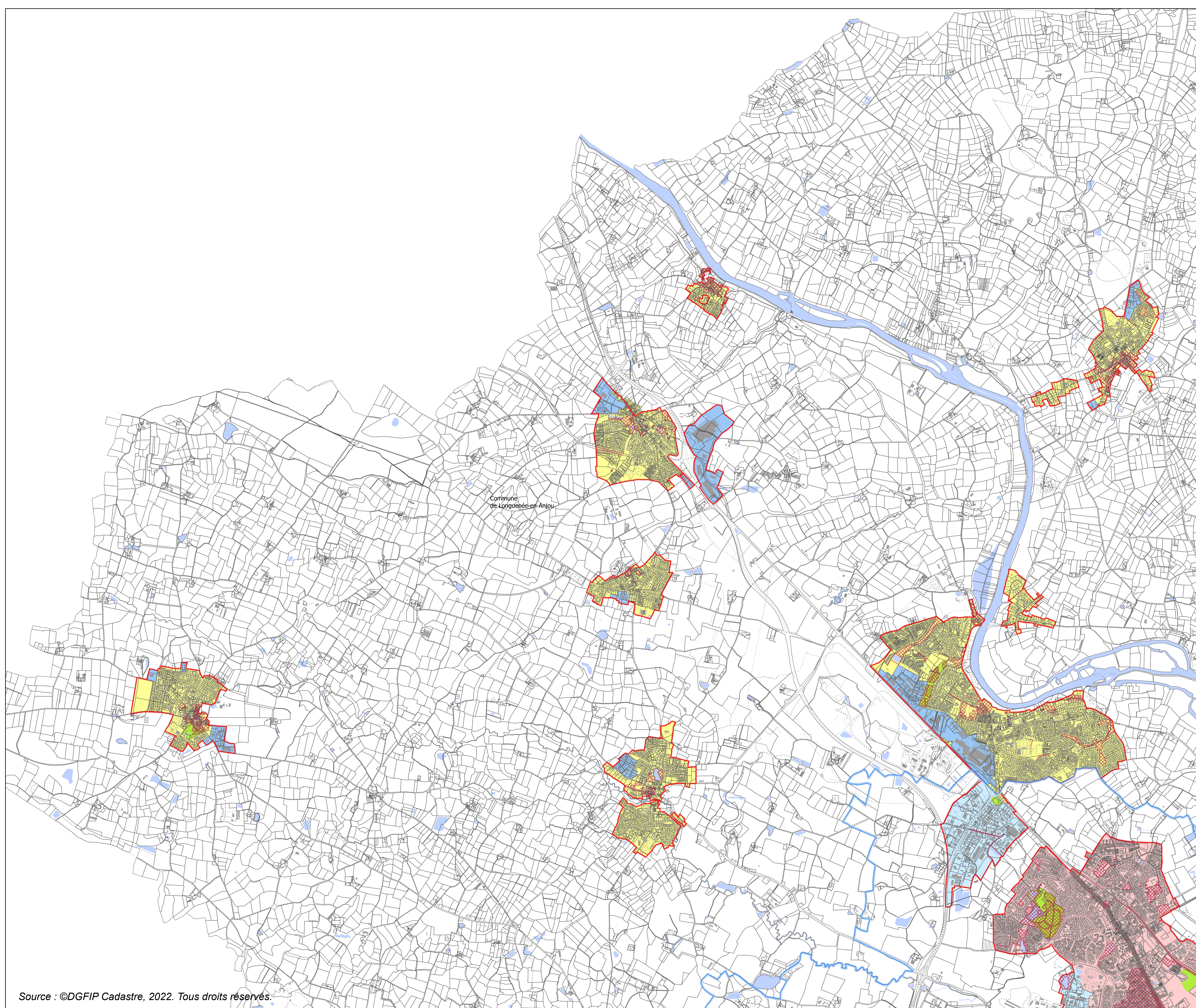


**PLAN DE ZONAGE
PUBLICITÉ**

**Commune
de Longuenée-en-Anjou**



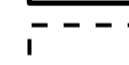










-  Limite de l'unité urbaine d'Angers
-  Limite communale
-  Limite de commune déléguée
-  Composantes patrimoniales du PLUi
-  Limite du territoire aggloméré
-  Zone 1
-  Zone 2
-  Zone 3a
-  Zone 3b
-  Zone 4
-  Zone 5
-  Zone 6a
-  Zone 6b

0 250 500 1 000 1 500 2 000
Mètres

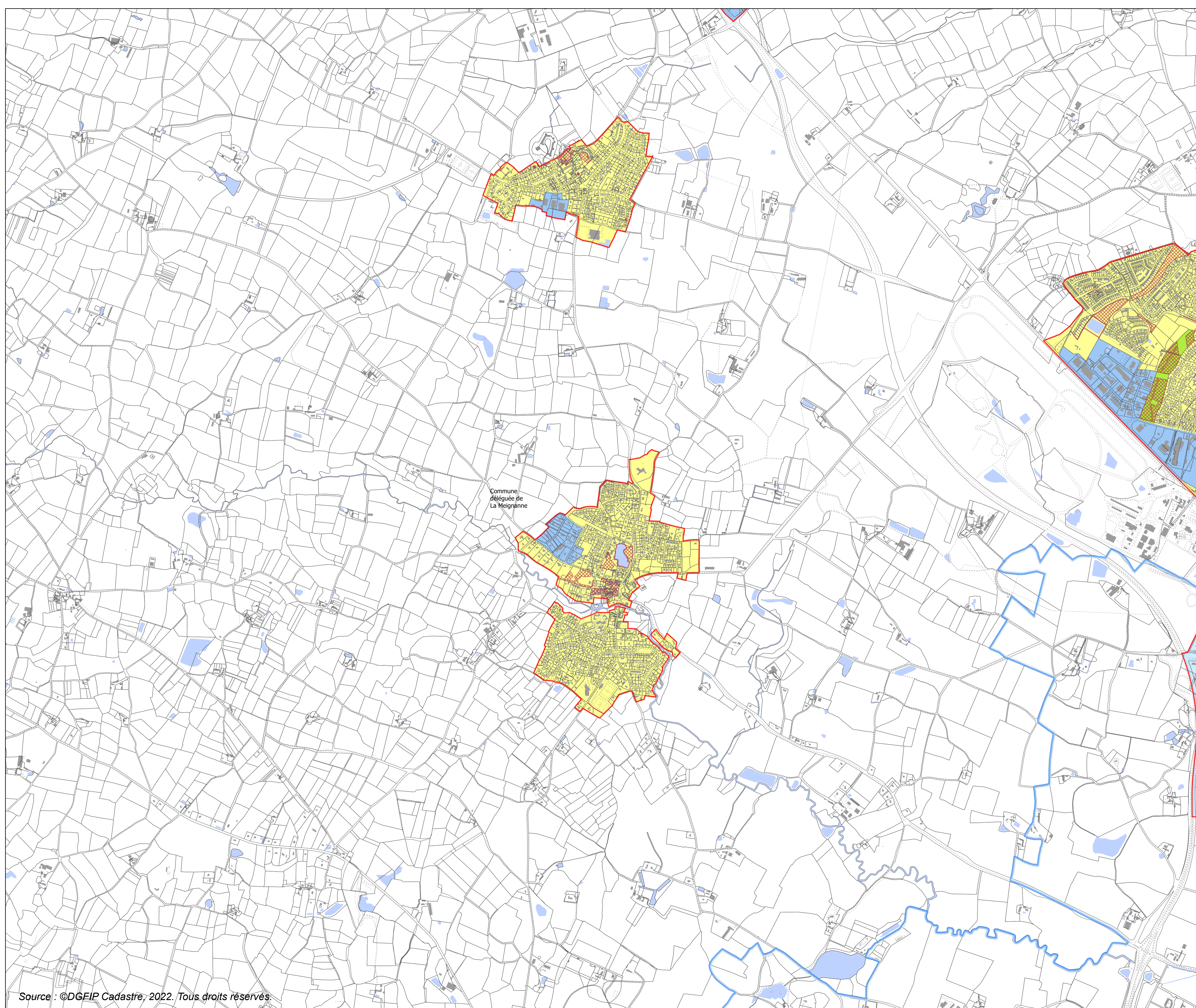


**PLAN DE ZONAGE
PUBLICITÉ**

**Commune
délégée de
La Meignanne**



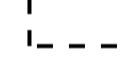










-  Limite de l'unité urbaine d'Angers
-  Limite communale
-  Limite de commune déléguée
-  Composantes patrimoniales du PLUi
-  Limite du territoire aggloméré
-  Zone 1
-  Zone 2
-  Zone 3a
-  Zone 3b
-  Zone 4
-  Zone 5
-  Zone 6a
-  Zone 6b

0 250 500 1 000
Mètres

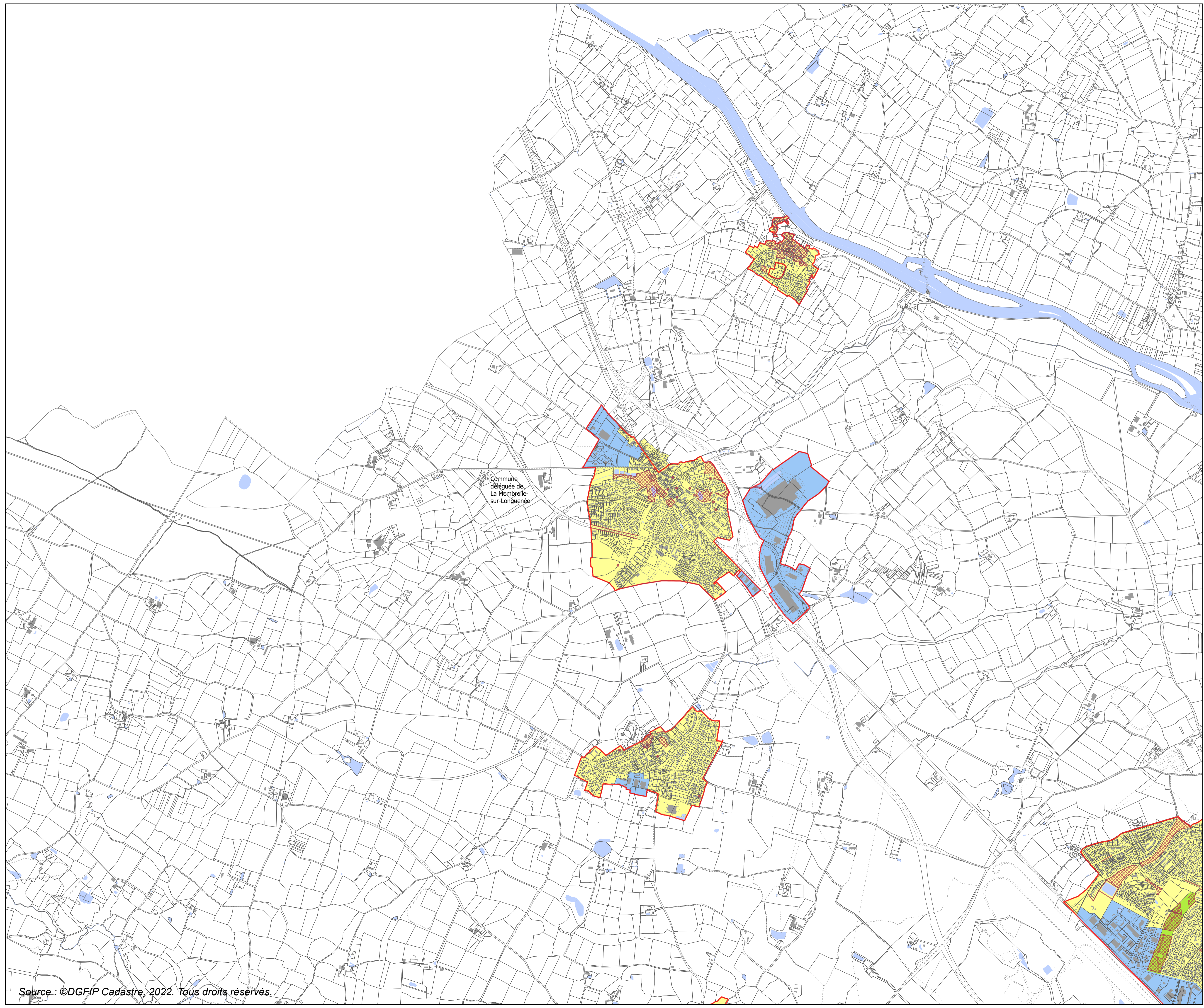


**PLAN DE ZONAGE
PUBLICITÉ**

**Commune
délégée de
La Membrolle-
sur-Longuenée**

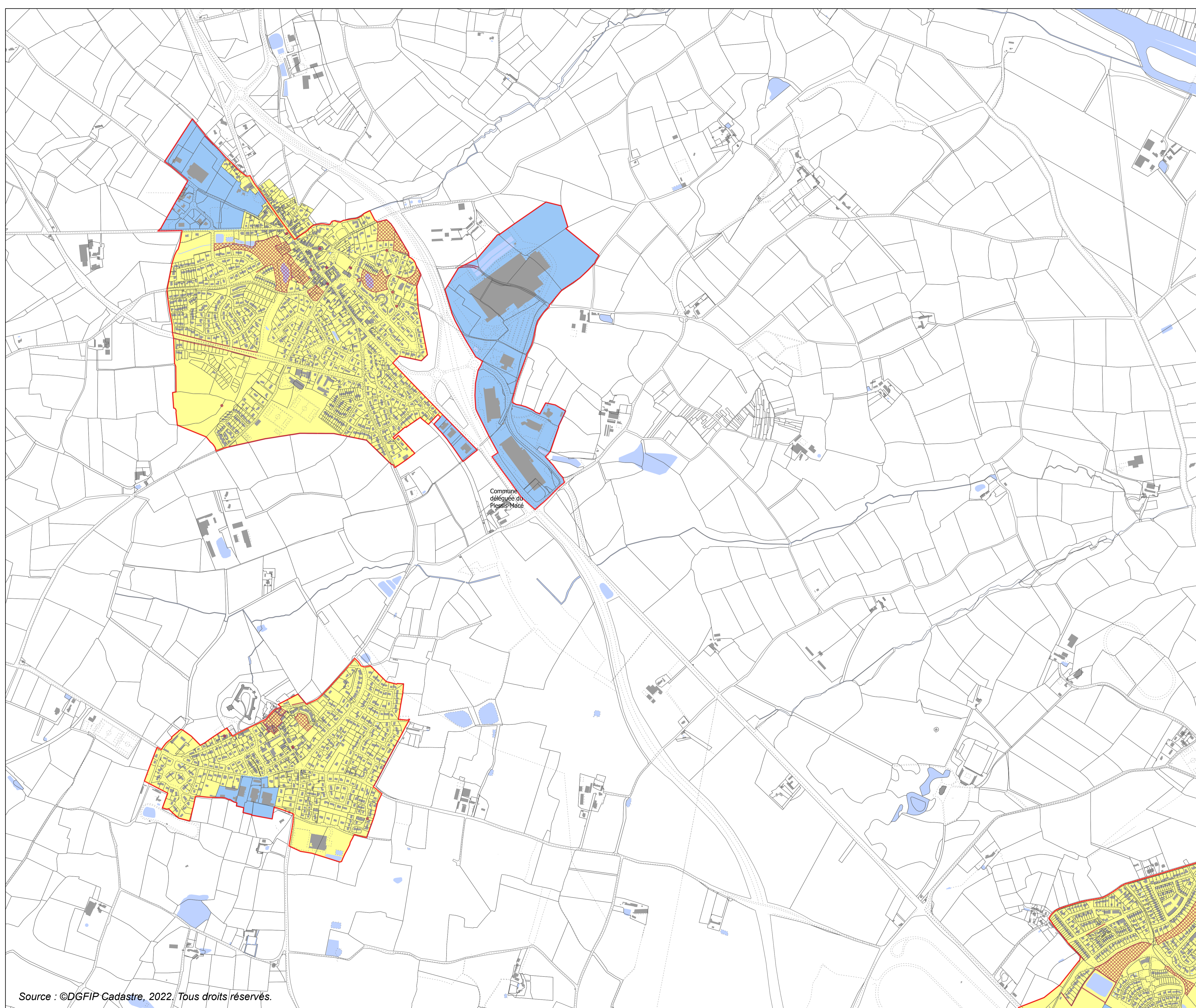
-  Limite de l'unité urbaine d'Angers
-  Limite communale
-  Limite de commune déléguée
-  Composantes patrimoniales du PLUi
-  Limite du territoire aggloméré
-  Zone 1
-  Zone 2
-  Zone 3a
-  Zone 3b
-  Zone 4
-  Zone 5
-  Zone 6a
-  Zone 6b



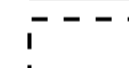










0 250 500 1 000
Mètres

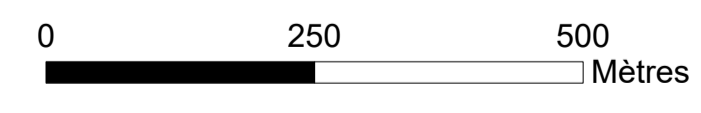


**PLAN DE ZONAGE
PUBLICITÉ**

**Commune
délégée du
Plessis-Macé**



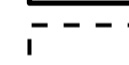












-  Limite de l'unité urbaine d'Angers
-  Limite communale
-  Limite de commune déléguée
-  Composantes patrimoniales du PLUi
-  Limite du territoire aggloméré
-  Zone 1
-  Zone 2
-  Zone 3a
-  Zone 3b
-  Zone 4
-  Zone 5
-  Zone 6a
-  Zone 6b



PLAN DE ZONAGE
PUBLICITÉ

Commune
déleguée de Pruillé

-  Limite de l'unité urbaine d'Angers
-  Limite communale
-  Limite de commune déléguée
-  Composantes patrimoniales du PLUi
-  Limite du territoire aggloméré
-  Zone 1
-  Zone 2
-  Zone 3a
-  Zone 3b
-  Zone 4
-  Zone 5
-  Zone 6a
-  Zone 6b

0 250 500
Mètres

