



REGLEMENT local
de PUBLICITE
INTERCOMMUNAL

ZONAGE DISPOSITIFS LUMINEUX EN VITRINE

MODIFICATION N°1 (tome 1)

APPROUVÉ

Vu pour être annexé à la délibération du Conseil de
communauté d'Angers Loire Métropole en date du 10 juin 2024.

Pour le président,
Le vice-président délégué,

ROCH BRANCOUR

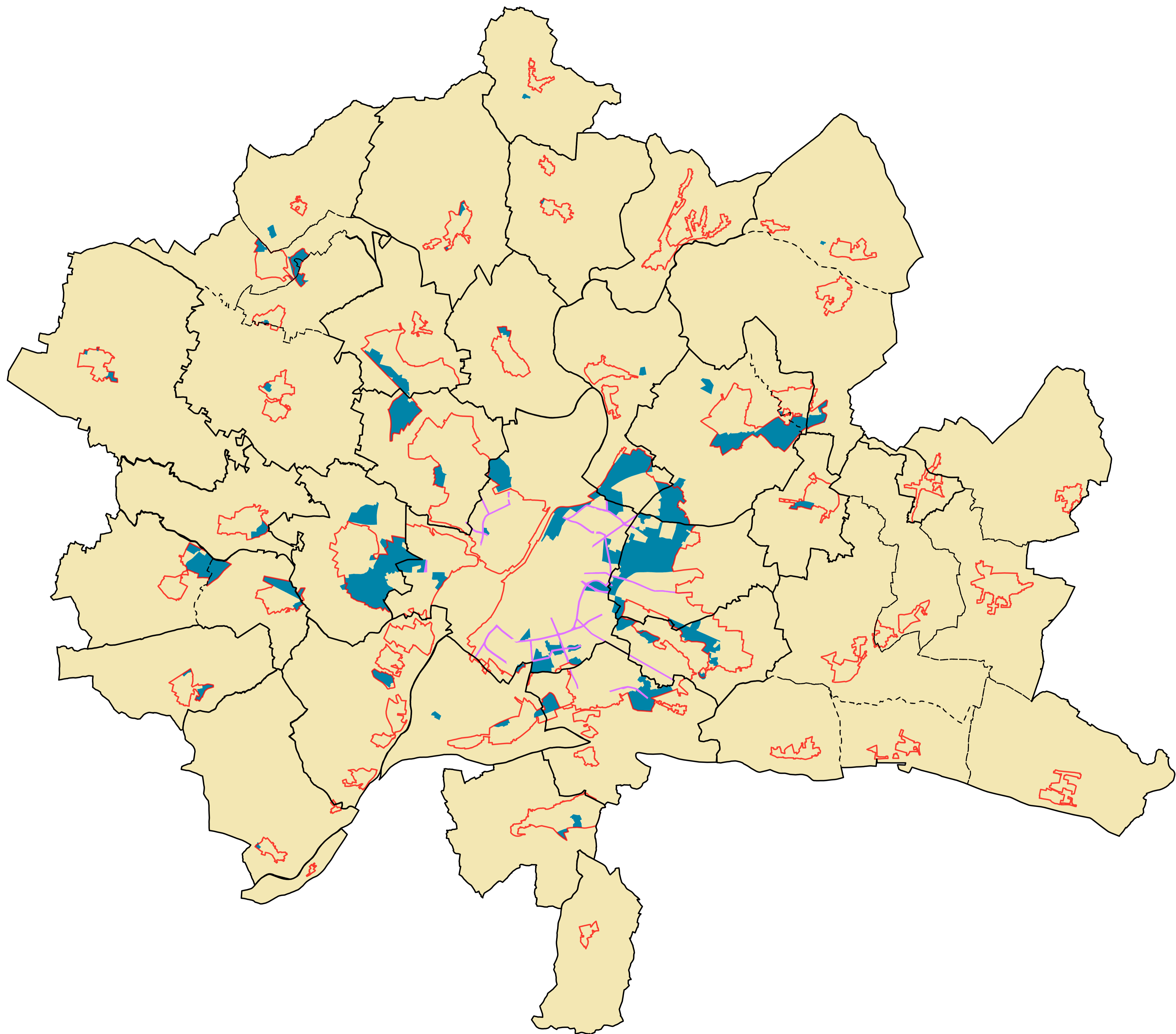
Transmis au préfet de département de Maine et Loire
le 14 juin 2024.










angers loire
métropole
communauté urbaine

**PLAN DE ZONAGE
DISPOSITIFS LUMINEUX
EN VITRINE**

**Angers Loire
Métropole**

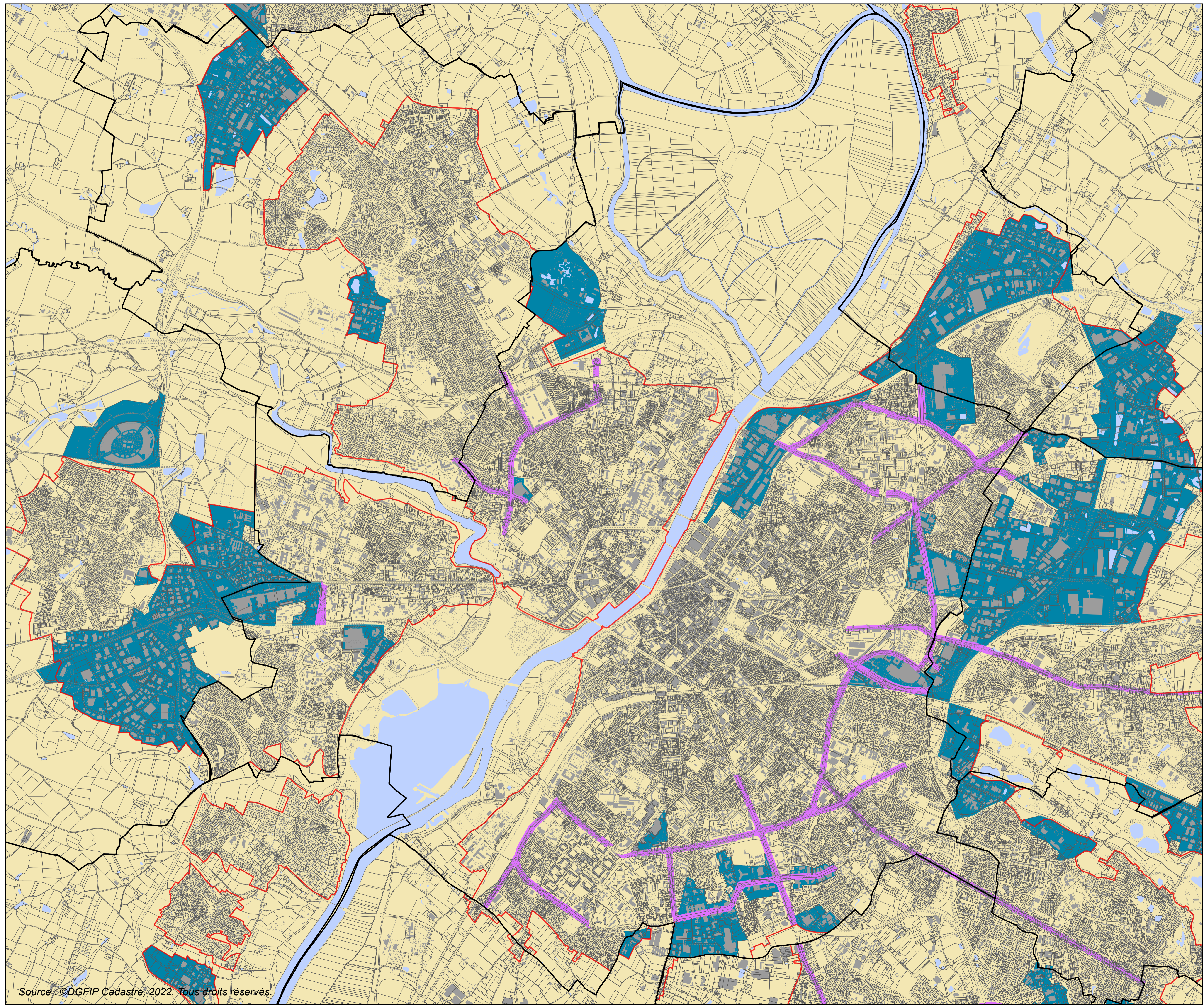








-  Limite communale
-  Limite de commune déléguée
-  Limite du territoire aggloméré
-  Zone 1
-  Zone 2
-  Zone 3

0250001 000 500 000 500 000 500 000 500 000 500 000
 Mètres

**PLAN DE ZONAGE
DISPOSITIFS LUMINEUX
EN VITRINE**

**Commune
d'Angers**

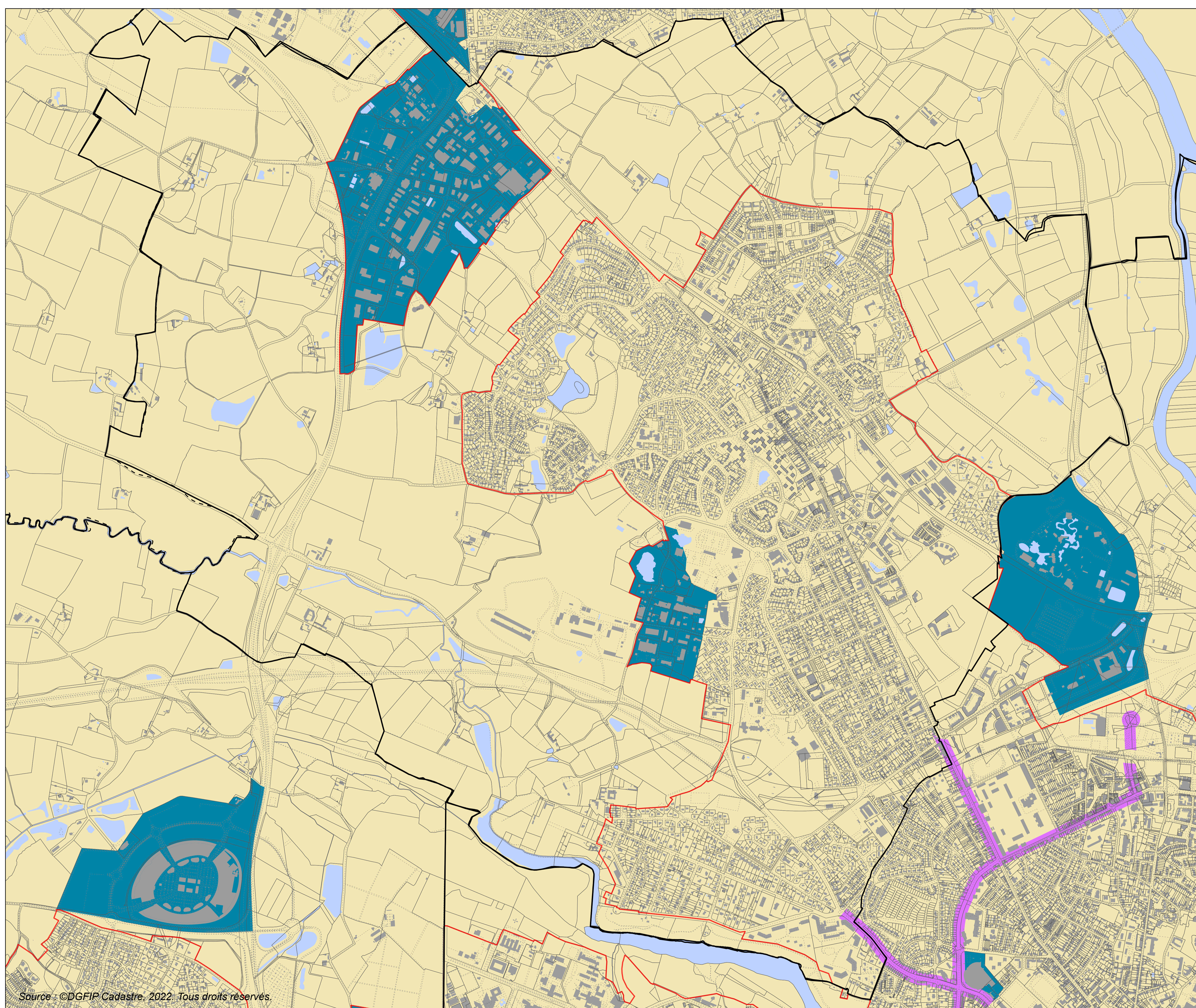








-  Limite communale
-  Limite de commune déléguée
-  Limite du territoire aggloméré
-  Zone 1
-  Zone 2
-  Zone 3

0 250 500 1 000 1 500
Mètres

PLAN DE ZONAGE
DISPOSITIFS LUMINEUX
EN VITRINE

Commune
d'Avrillé

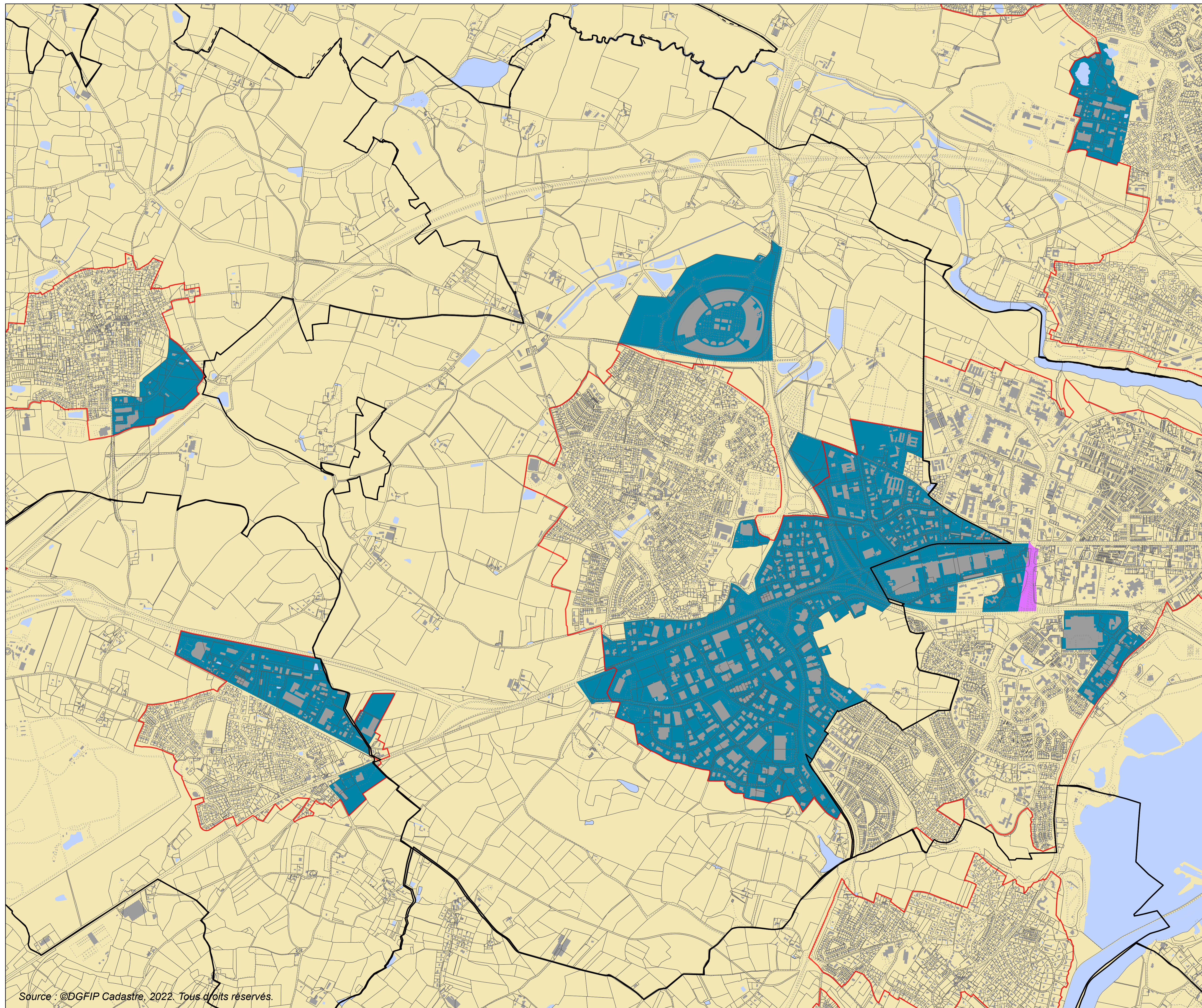








-  Limite communale
-  Limite de commune déléguée
-  Limite du territoire aggloméré
-  Zone 1
-  Zone 2
-  Zone 3

0 250 500
Mètres

**PLAN DE ZONAGE
DISPOSITIFS LUMINEUX
EN VITRINE**

**Commune
de Beaucouzé**

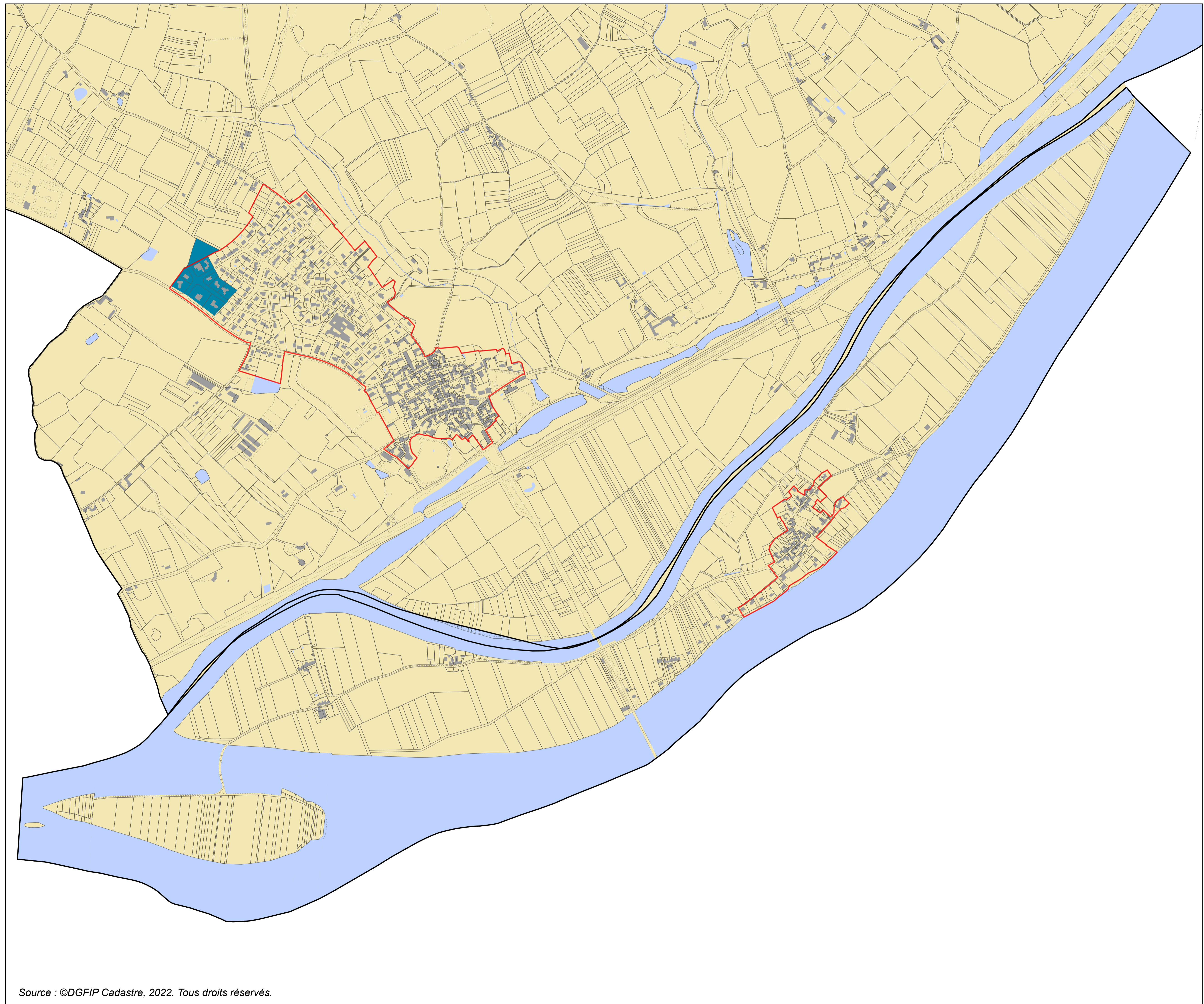








-  Limite communale
-  Limite de commune déléguée
-  Limite du territoire aggloméré
-  Zone 1
-  Zone 2
-  Zone 3

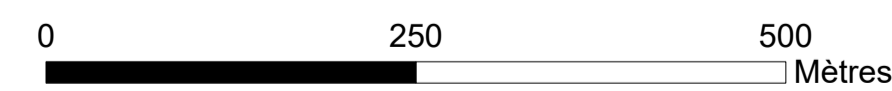
0 250 500 1 000
Mètres

**PLAN DE ZONAGE
DISPOSITIFS LUMINEUX
EN VITRINE**

**Commune
de Béhuard**



-  Limite communale
-  Limite de commune déléguée
-  Limite du territoire aggloméré
-  Zone 1
-  Zone 2
-  Zone 3

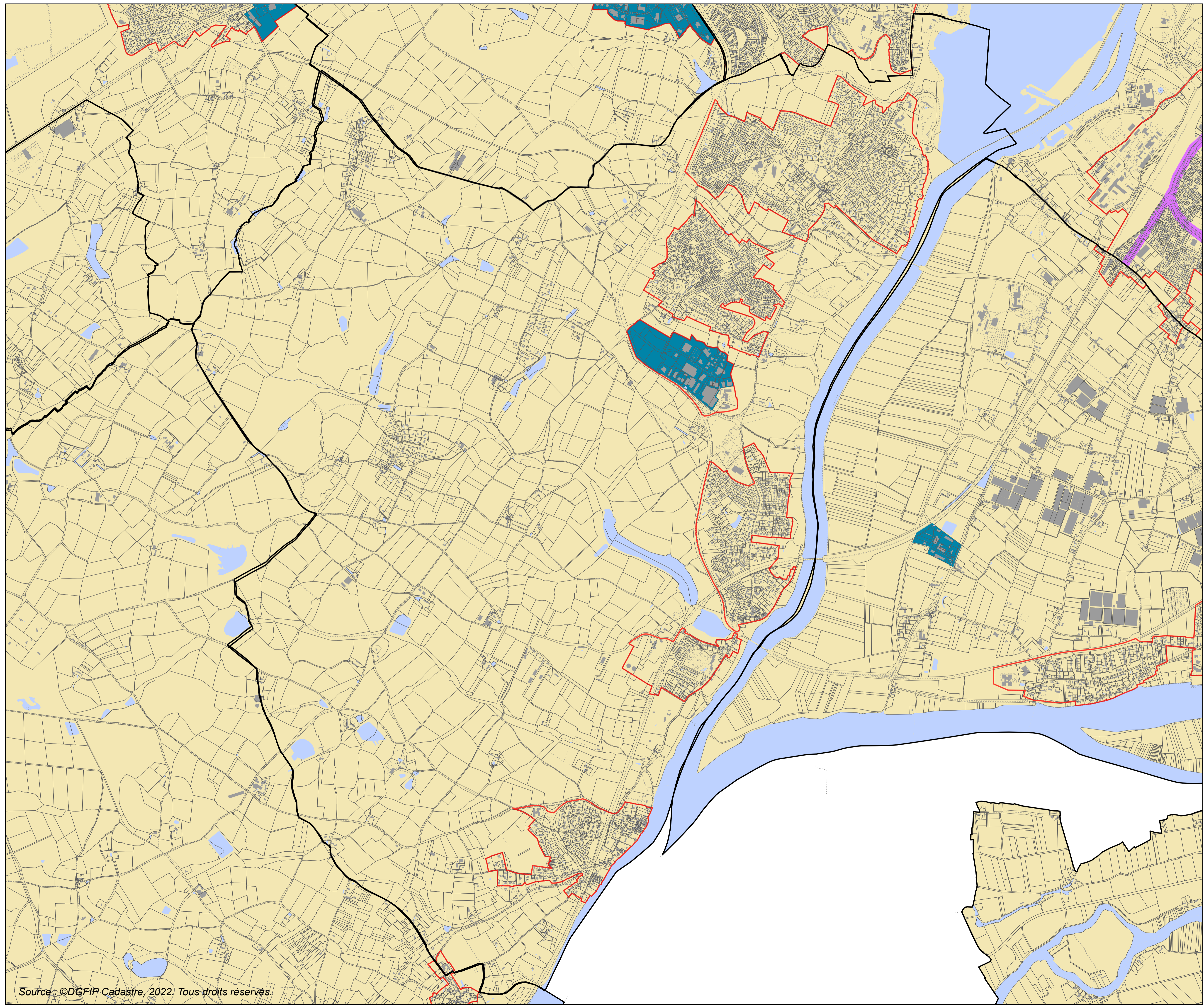




RÈGLEMENT LOCAL
de PUBLICITÉ
intercommunal

PLAN DE ZONAGE
DISPOSITIFS LUMINEUX
EN VITRINE

Commune
de Bouchemaine

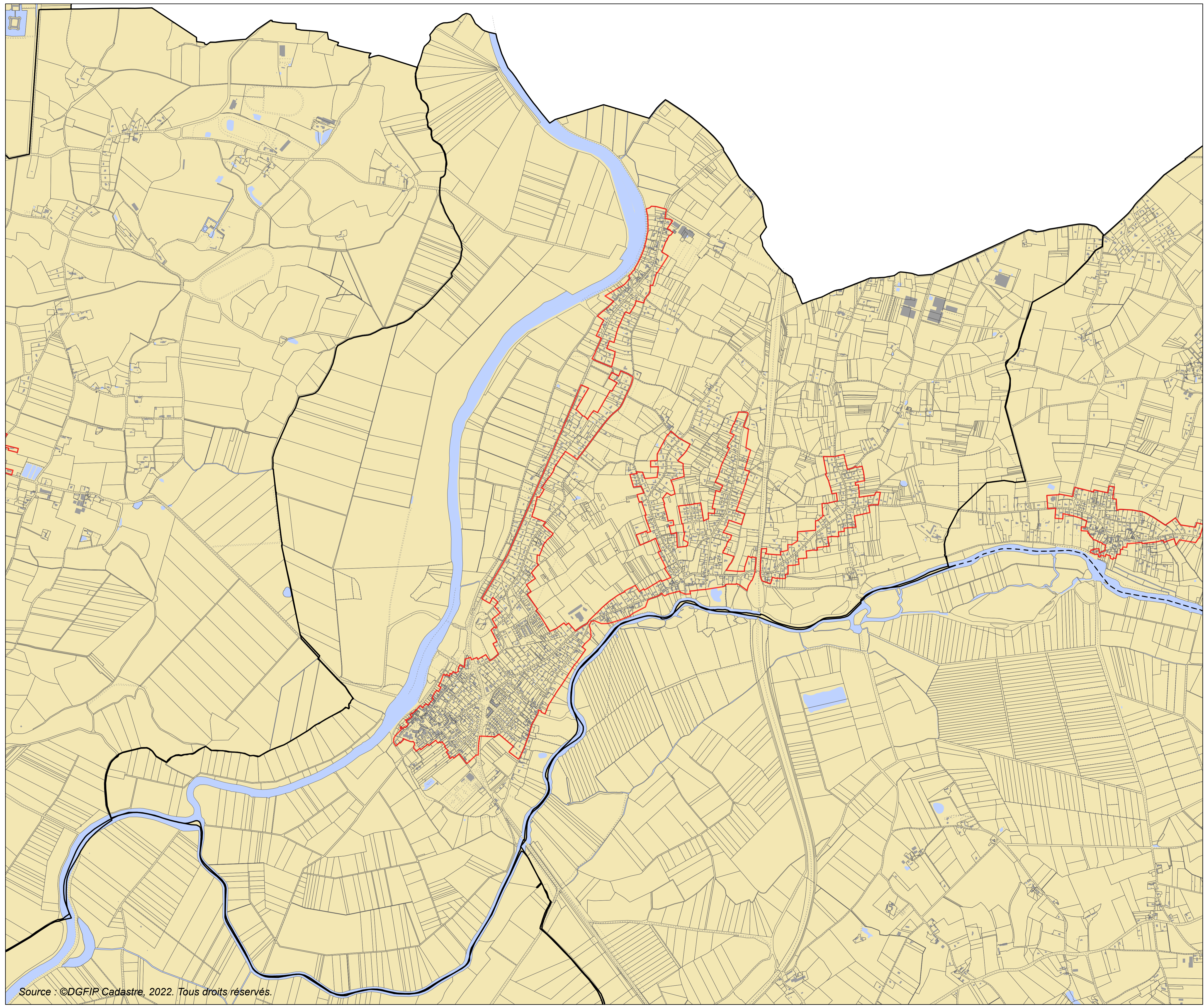








- Limite communale
- - - Limite de commune déléguée
- Limite du territoire aggloméré
- Zone 1
- Zone 2
- Zone 3


0 250 500 1 000 Mètres

PLAN DE ZONAGE
DISPOSITIFS LUMINEUX
EN VITRINE

Commune
de Briollay


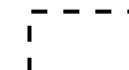






-  Limite communale
-  Limite de commune déléguée
-  Limite du territoire aggloméré
-  Zone 1
-  Zone 2
-  Zone 3

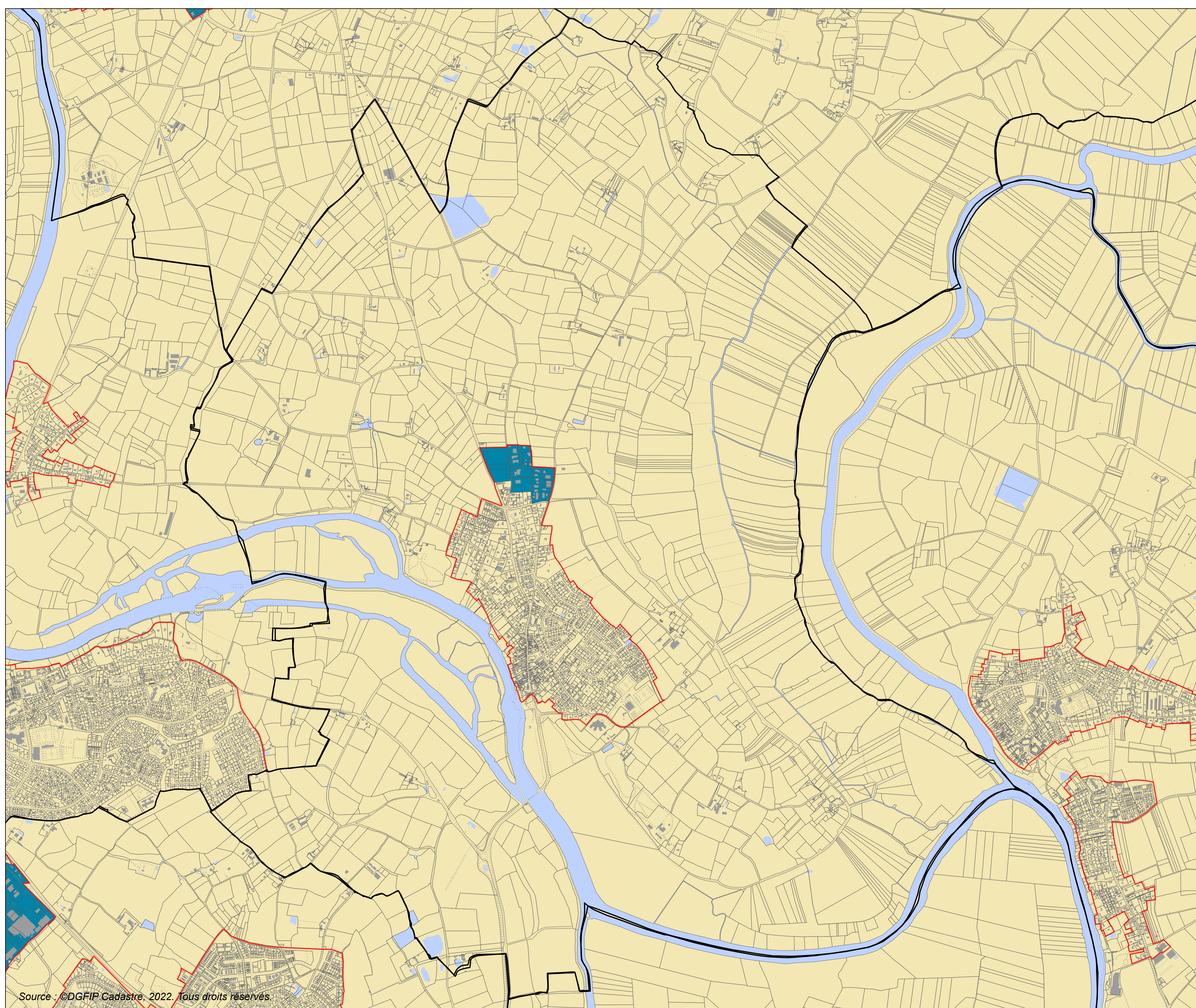


PLAN DE ZONAGE
DISPOSITIFS LUMINEUX
EN VITRINE

Commune
de Cantenay-Épinard







-  Limite communale
-  Limite de commune déléguée
-  Limite du territoire aggloméré
-  Zone 1
-  Zone 2
-  Zone 3

0 250 500 1 000
Mètres

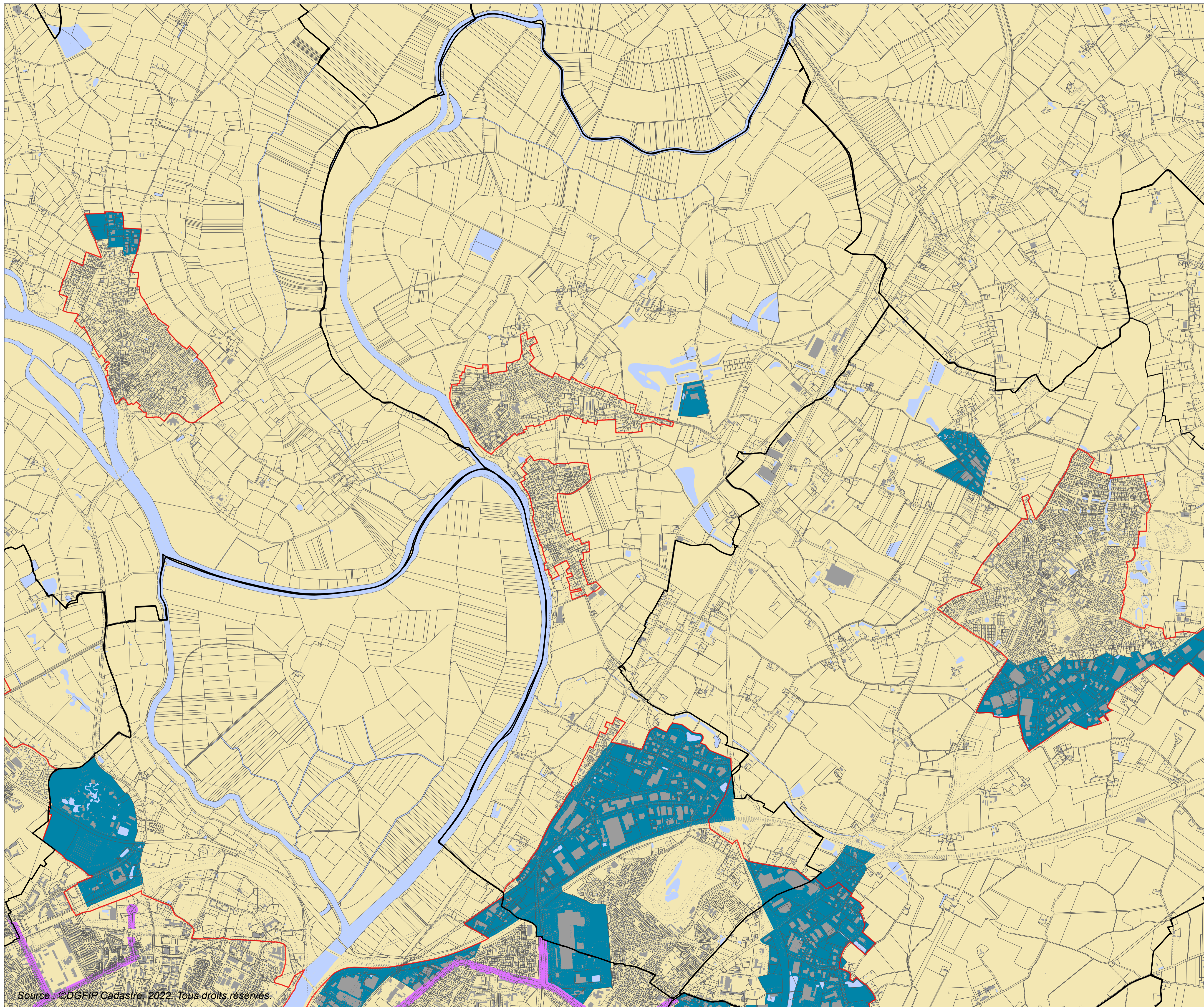


PLAN DE ZONAGE
DISPOSITIFS LUMINEUX
EN VITRINE

Commune
d'Écouflant

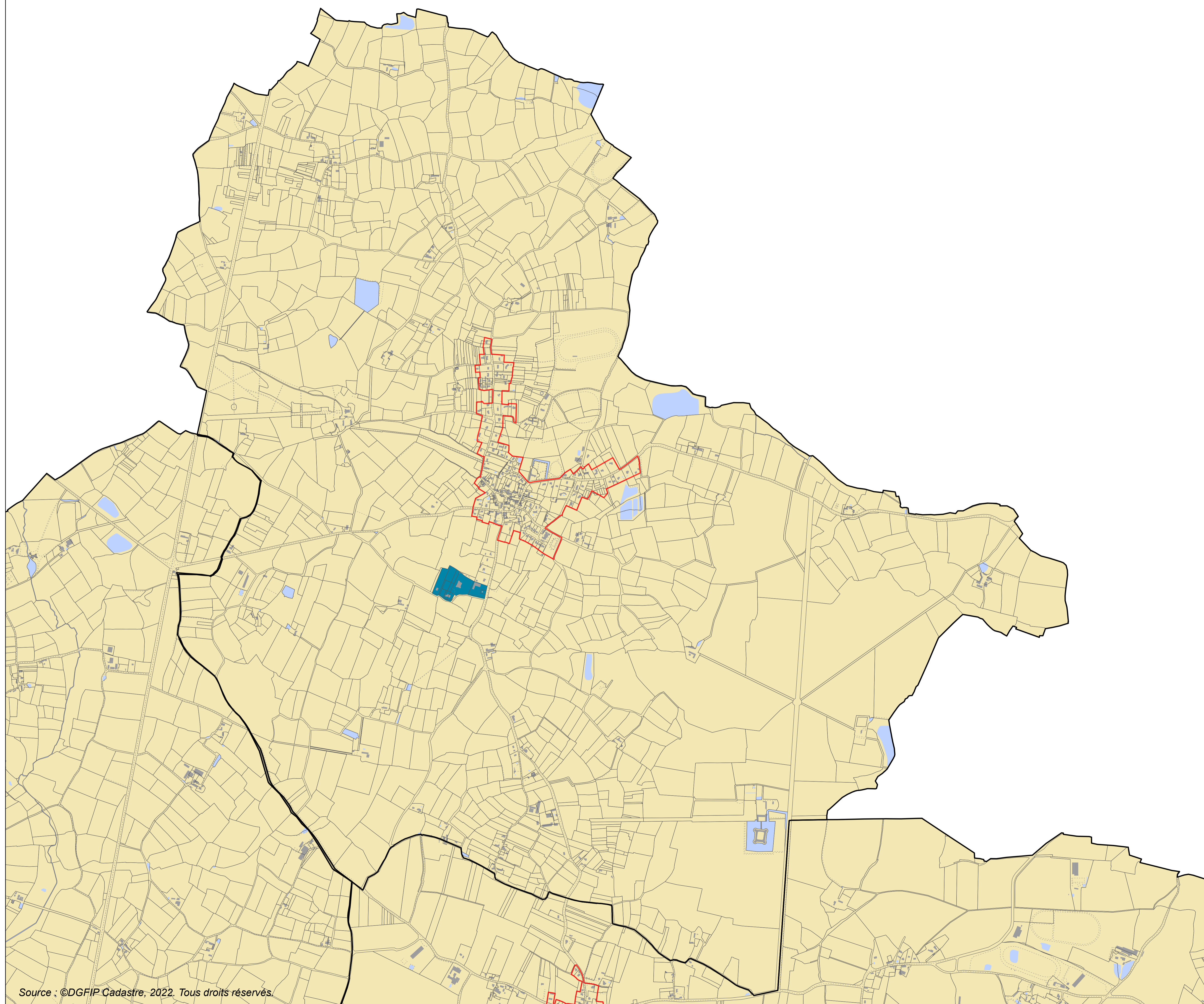
-  Limite communale
-  Limite de commune déléguée
-  Limite du territoire aggloméré
-  Zone 1
-  Zone 2
-  Zone 3


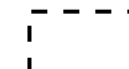




0 250 500 1 000
Mètres



**PLAN DE ZONAGE
DISPOSITIFS LUMINEUX
EN VITRINE**

**Commune
d'Écuillé**

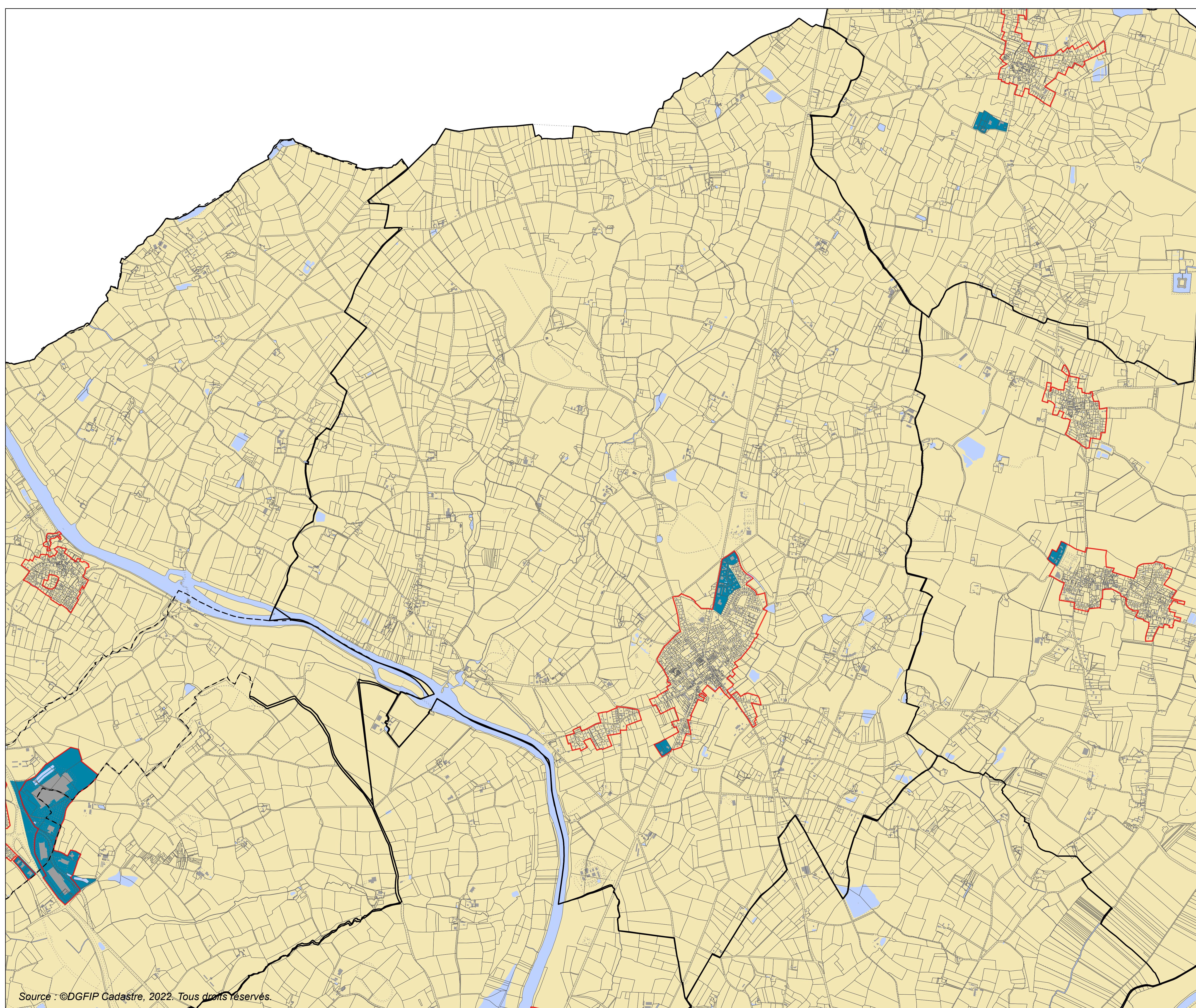








-  Limite communale
-  Limite de commune déléguée
-  Limite du territoire aggloméré
-  Zone 1
-  Zone 2
-  Zone 3

0 250 500
Mètres

PLAN DE ZONAGE
DISPOSITIFS LUMINEUX
EN VITRINE

Commune
de Feneu

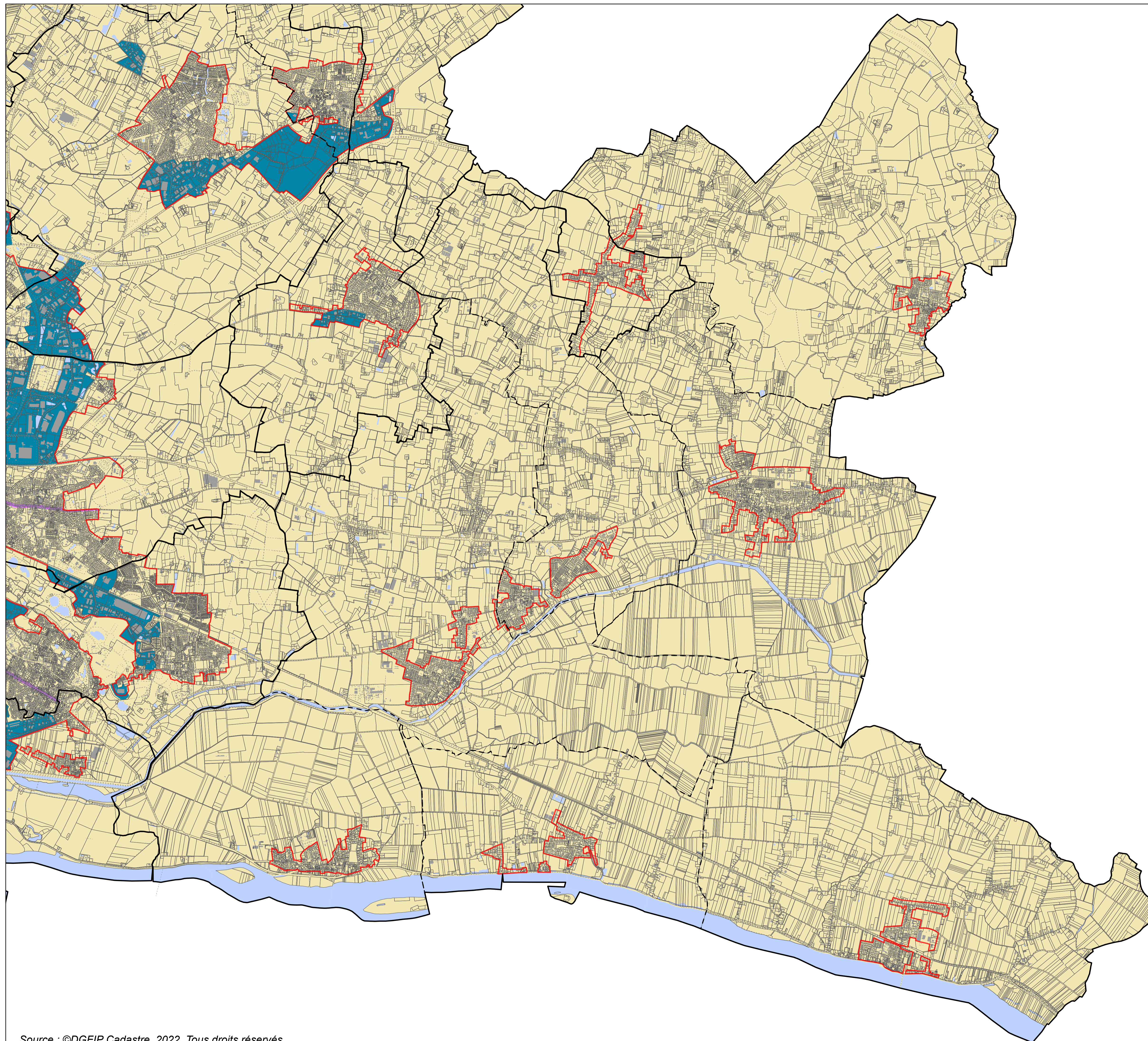



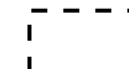




-  Limite communale
-  Limite de commune déléguée
-  Limite du territoire aggloméré
-  Zone 1
-  Zone 2
-  Zone 3

0 250 500 1 000
Mètres

PLAN DE ZONAGE
DISPOSITIFS LUMINEUX
EN VITRINE

Commune
de Loire-Authion

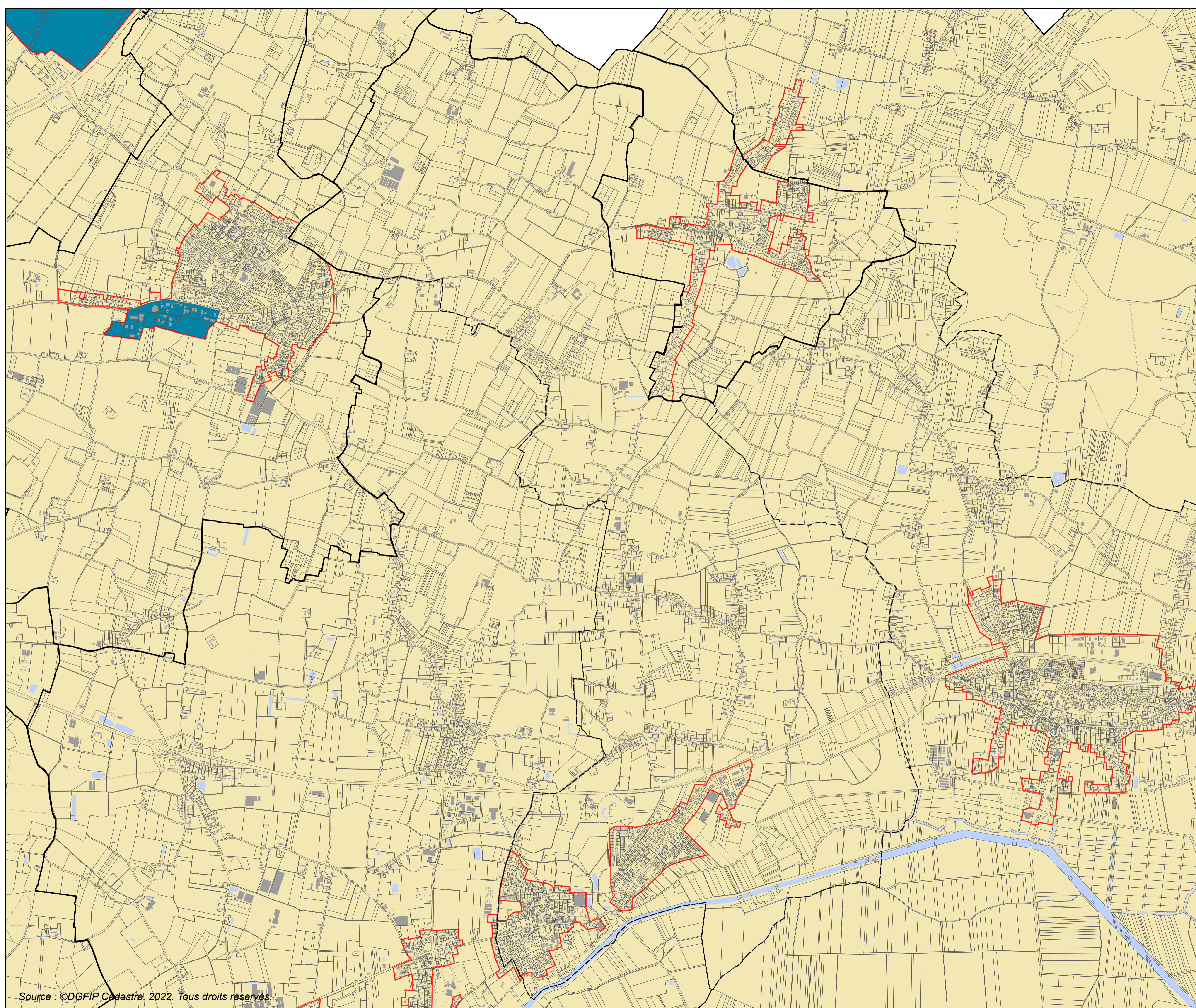








-  Limite communale
-  Limite de commune déléguée
-  Limite du territoire aggloméré
-  Zone 1
-  Zone 2
-  Zone 3

0 250 500 1000 1500 2000 2500
Mètres

**PLAN DE ZONAGE
DISPOSITIFS LUMINEUX
EN VITRINE**

**Commune
délégée d'Andard**

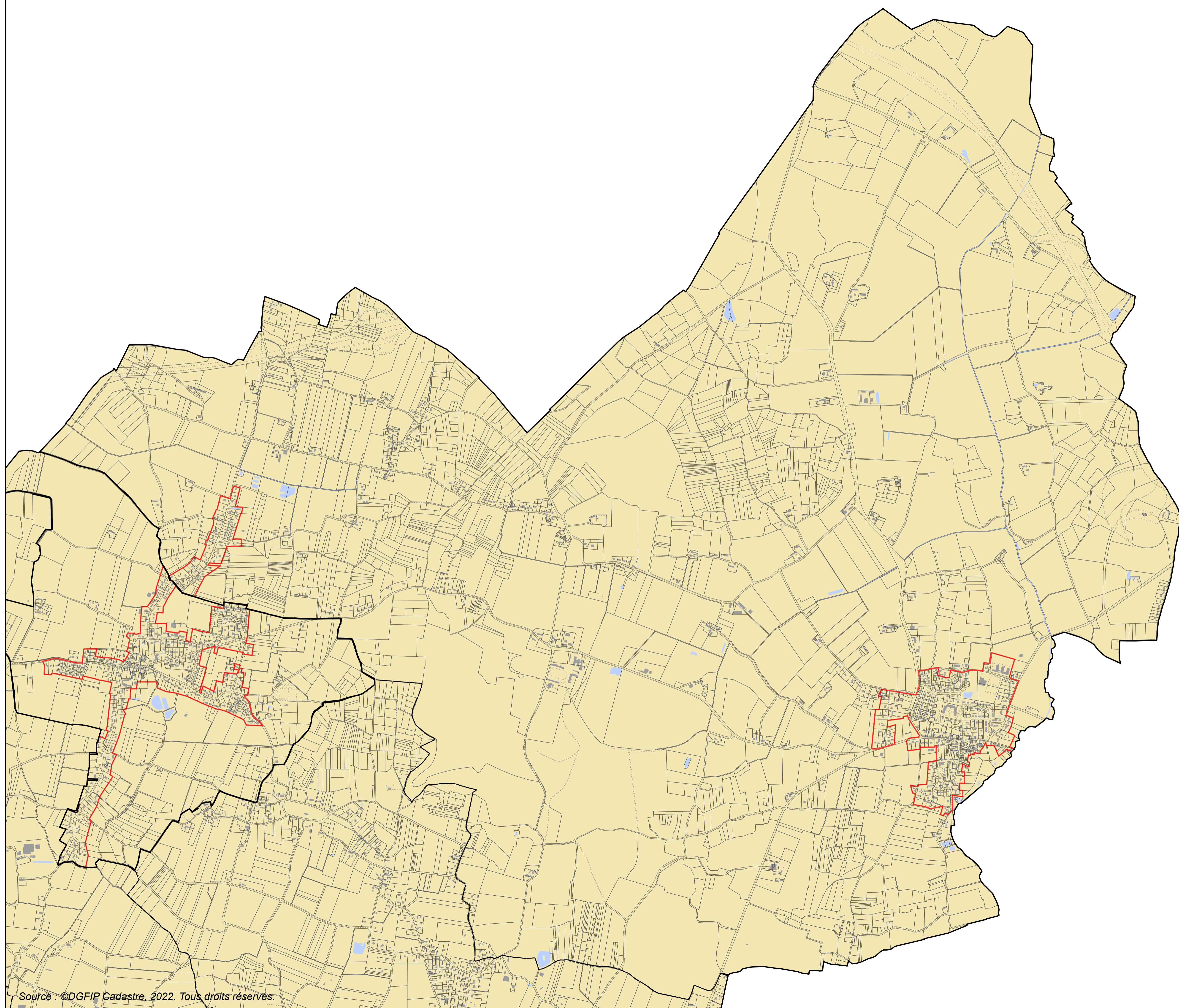








-  Limite communale
-  Limite de commune déléguée
-  Limite du territoire aggloméré
-  Zone 1
-  Zone 2
-  Zone 3


0 250 500 1 000
Mètres

PLAN DE ZONAGE
DISPOSITIFS LUMINEUX
EN VITRINE

Commune
déléguée de Bauné

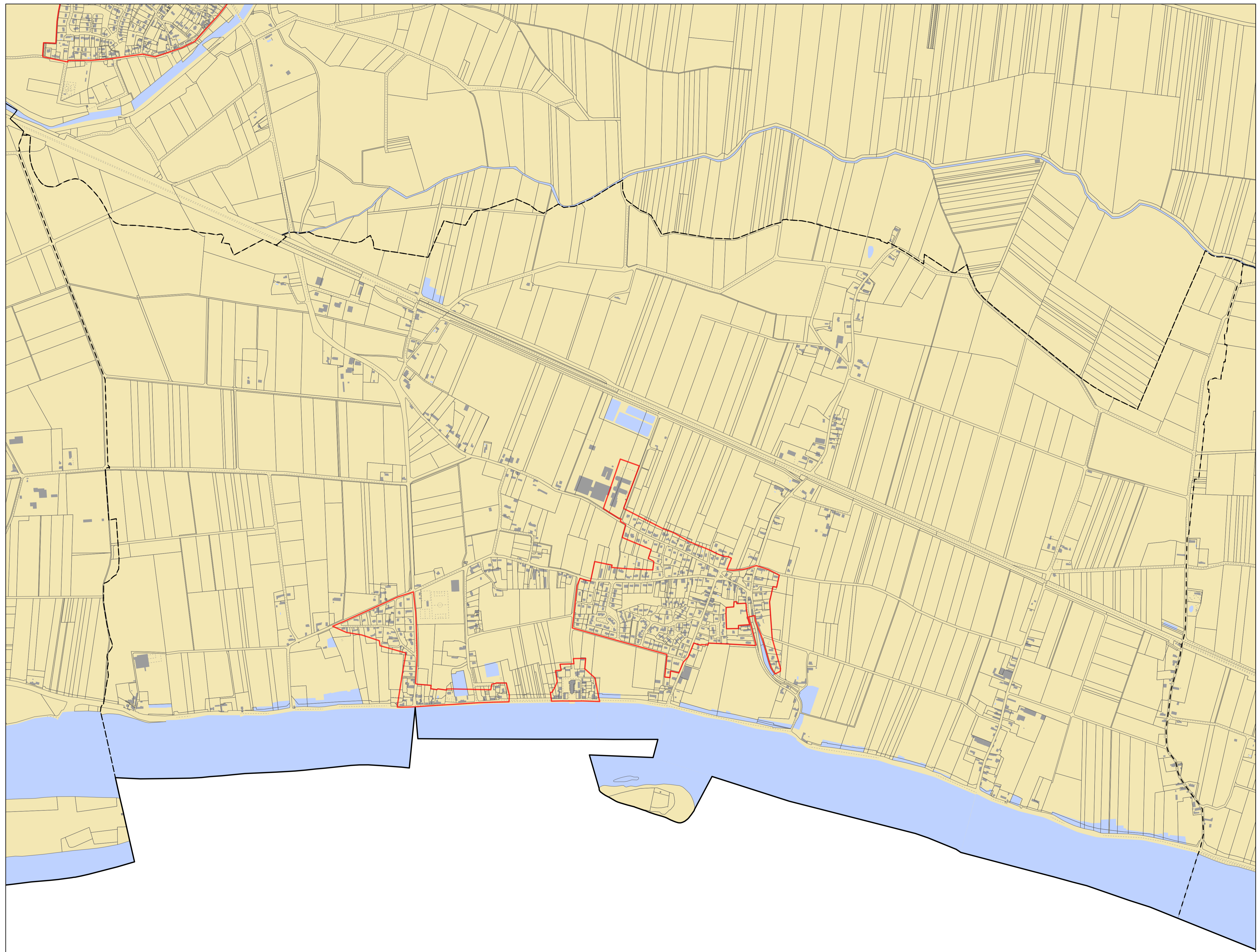








-  Limite communale
-  Limite de commune déléguée
-  Limite du territoire aggloméré
-  Zone 1
-  Zone 2
-  Zone 3

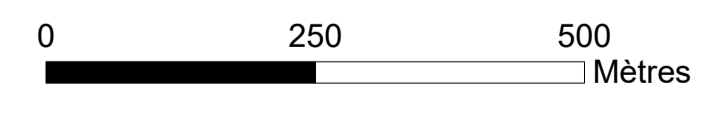


PLAN DE ZONAGE
DISPOSITIFS LUMINEUX
EN VITRINE

Commune
déleguée de
La Bohalle

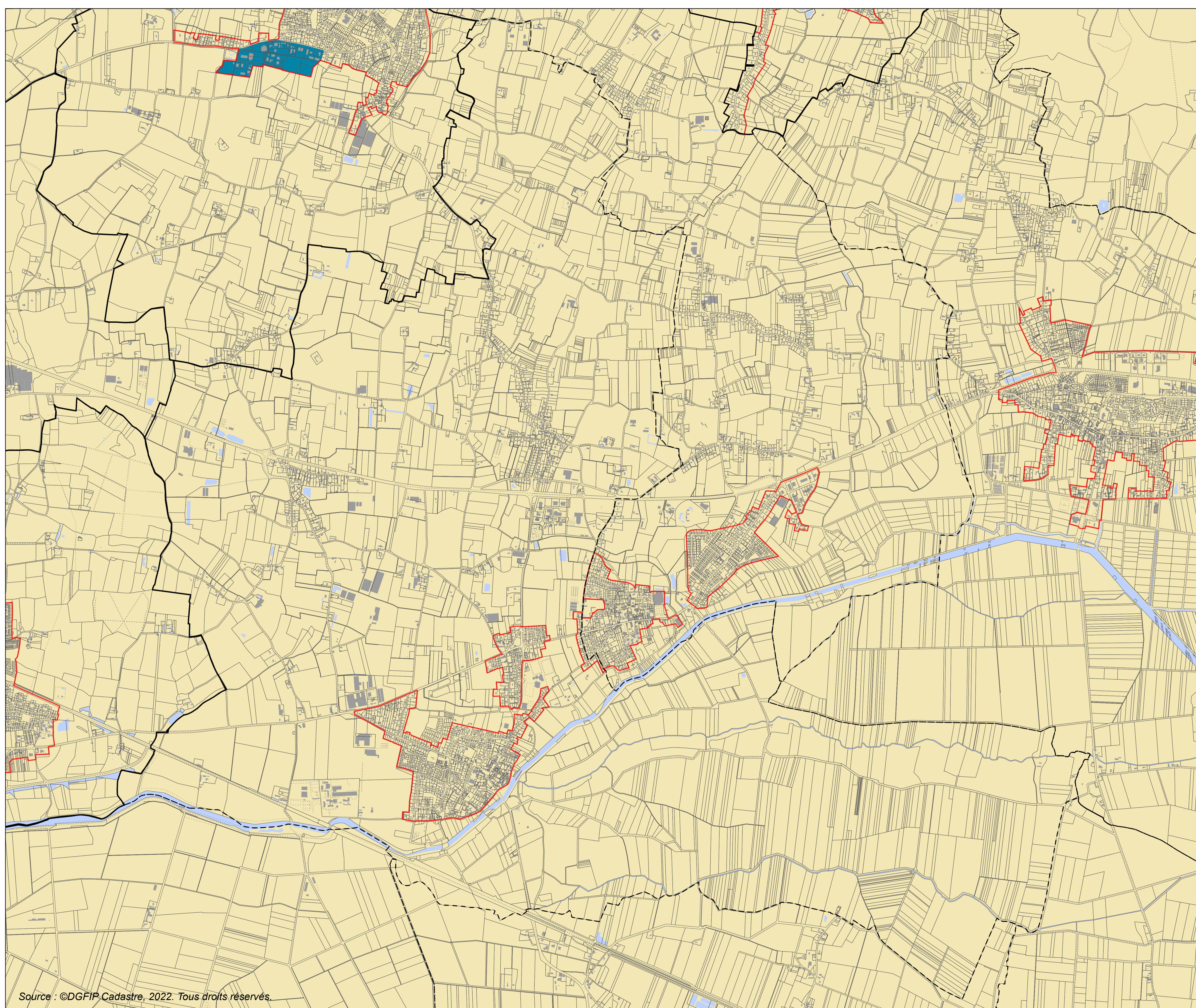








-  Limite communale
-  Limite de commune déléguée
-  Limite du territoire aggloméré
-  Zone 1
-  Zone 2
-  Zone 3



PLAN DE ZONAGE
DISPOSITIFS LUMINEUX
EN VITRINE

Commune
déleguée de Brain-
sur-l'Authion

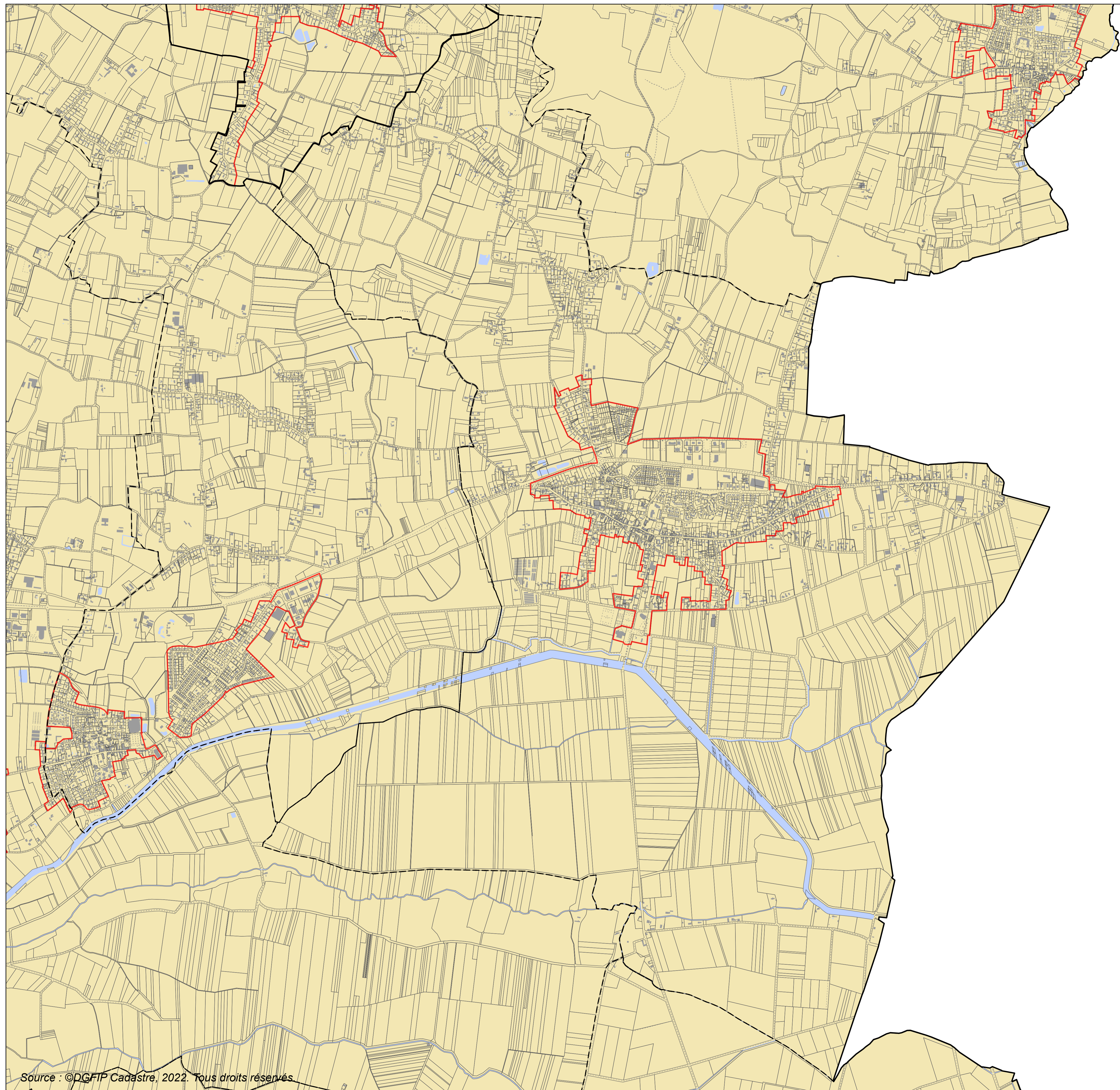








-  Limite communale
-  Limite de commune déléguée
-  Limite du territoire aggloméré
-  Zone 1
-  Zone 2
-  Zone 3

0 250 500 1 000
Mètres

**PLAN DE ZONAGE
DISPOSITIFS LUMINEUX
EN VITRINE**

**Commune
délégée de Corné**









-  Limite communale
-  Limite de commune déléguée
-  Limite du territoire aggloméré
-  Zone 1
-  Zone 2
-  Zone 3



PLAN DE ZONAGE
DISPOSITIFS LUMINEUX
EN VITRINE

Commune
déleguée de
La Daguenière

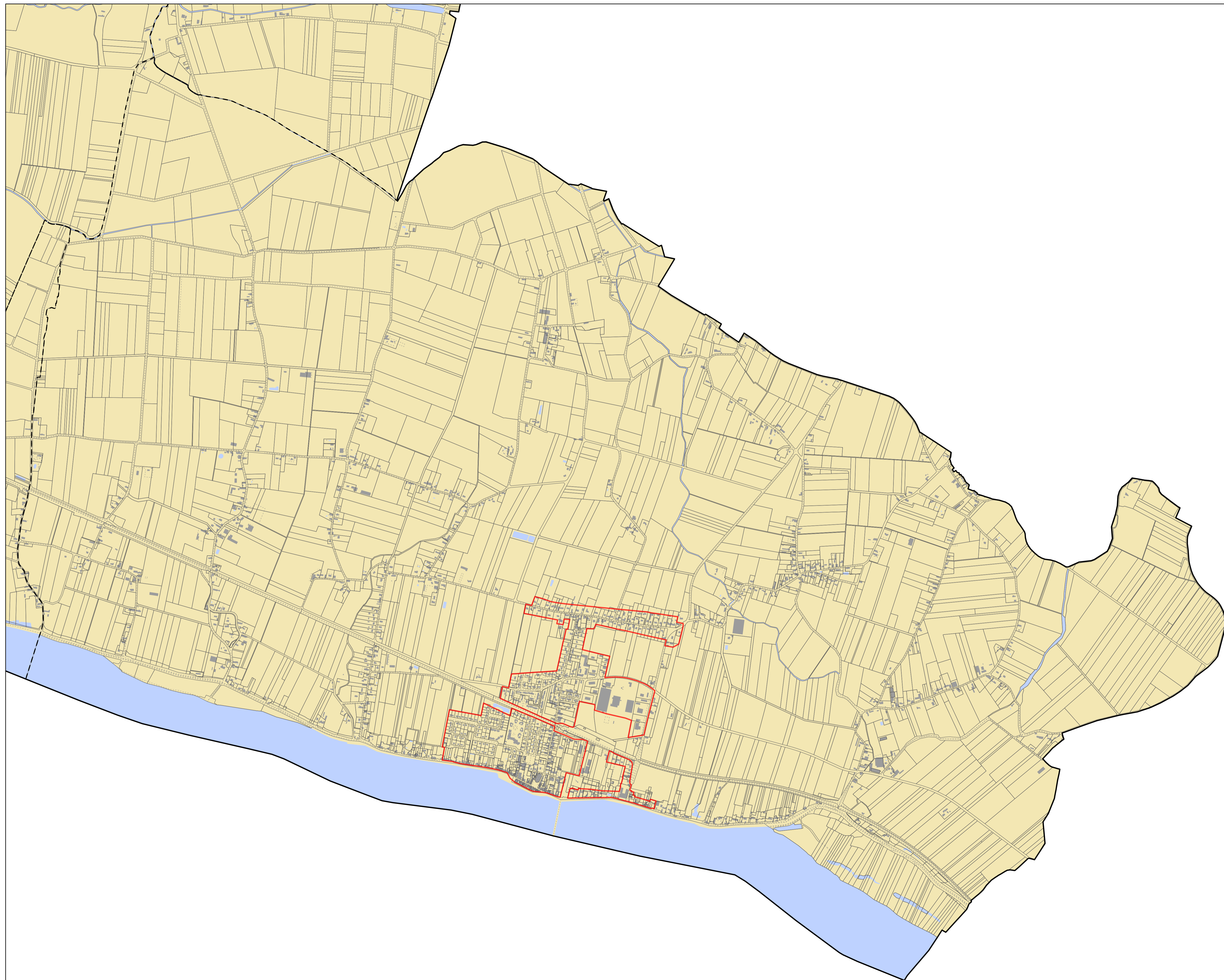








-  Limite communale
-  Limite de commune déléguée
-  Limite du territoire aggloméré
-  Zone 1
-  Zone 2
-  Zone 3

0 250 500
Mètres

PLAN DE ZONAGE
DISPOSITIFS LUMINEUX
EN VITRINE

Commune
déleguée de Saint-
Mathurin-sur-Loire

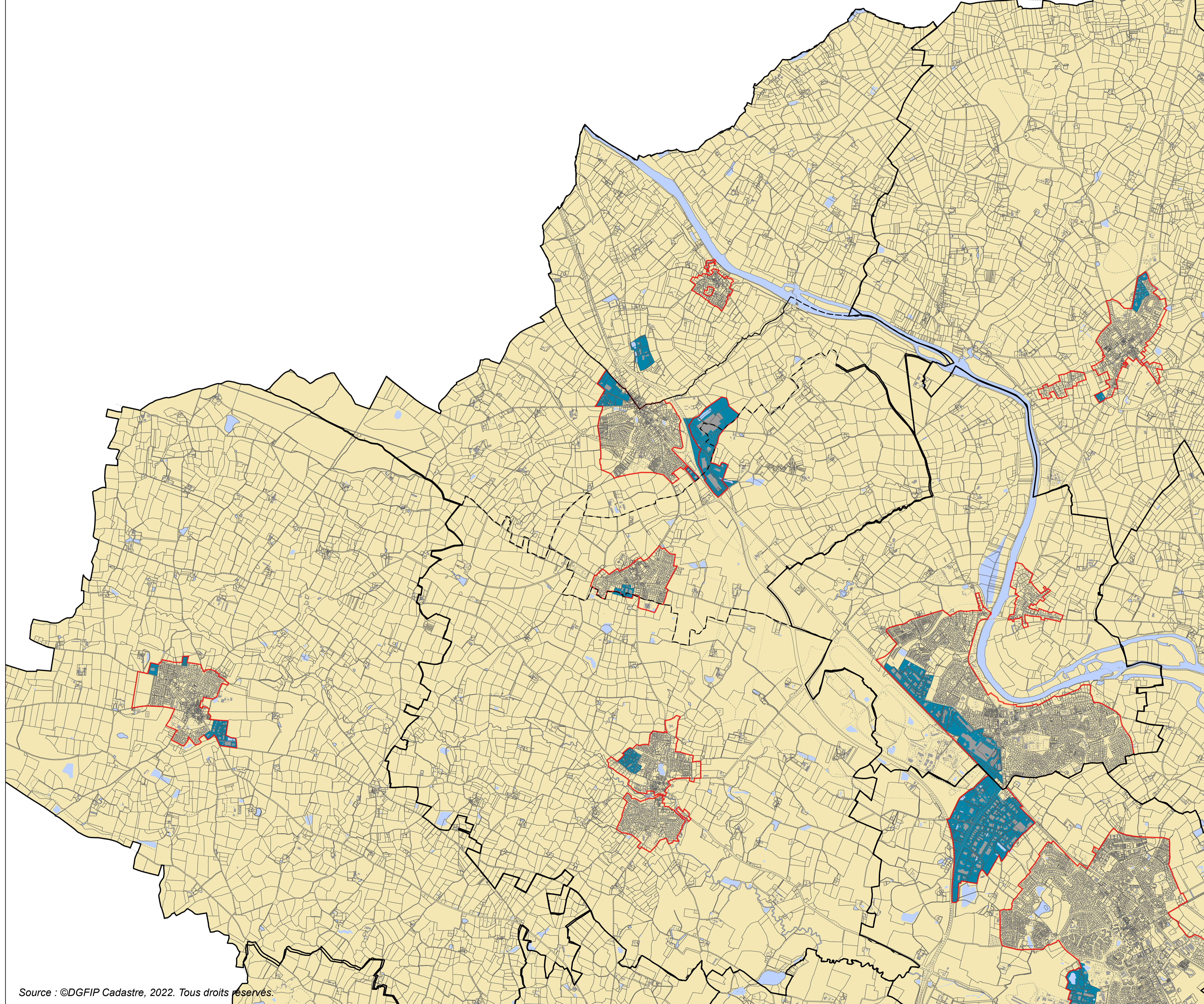








-  Limite communale
-  Limite de commune déléguée
-  Limite du territoire aggloméré
-  Zone 1
-  Zone 2
-  Zone 3

0 250 500 1 000
Mètres

PLAN DE ZONAGE
DISPOSITIFS LUMINEUX
EN VITRINE

Commune
de Longuenée-en-Anjou









-  Limite communale
-  Limite de commune déléguée
-  Limite du territoire aggloméré
-  Zone 1
-  Zone 2
-  Zone 3

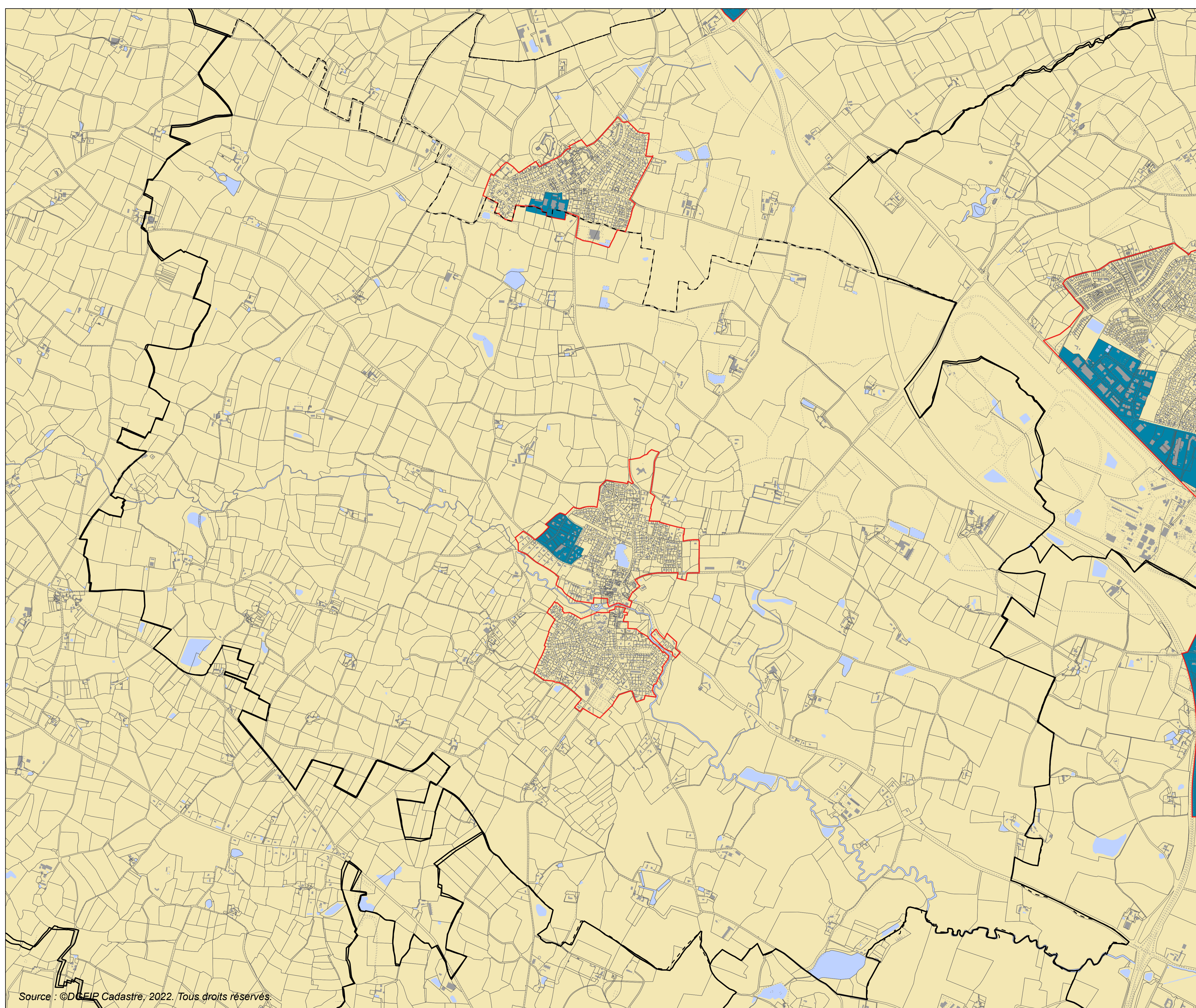
0 250 500 1000 1500 2000
Mètres

PLAN DE ZONAGE
DISPOSITIFS LUMINEUX
EN VITRINE

Commune
déleguée de
La Meignanne







-  Limite communale
-  Limite de commune déléguée
-  Limite du territoire aggloméré
-  Zone 1
-  Zone 2
-  Zone 3

0 250 500 1 000
Mètres

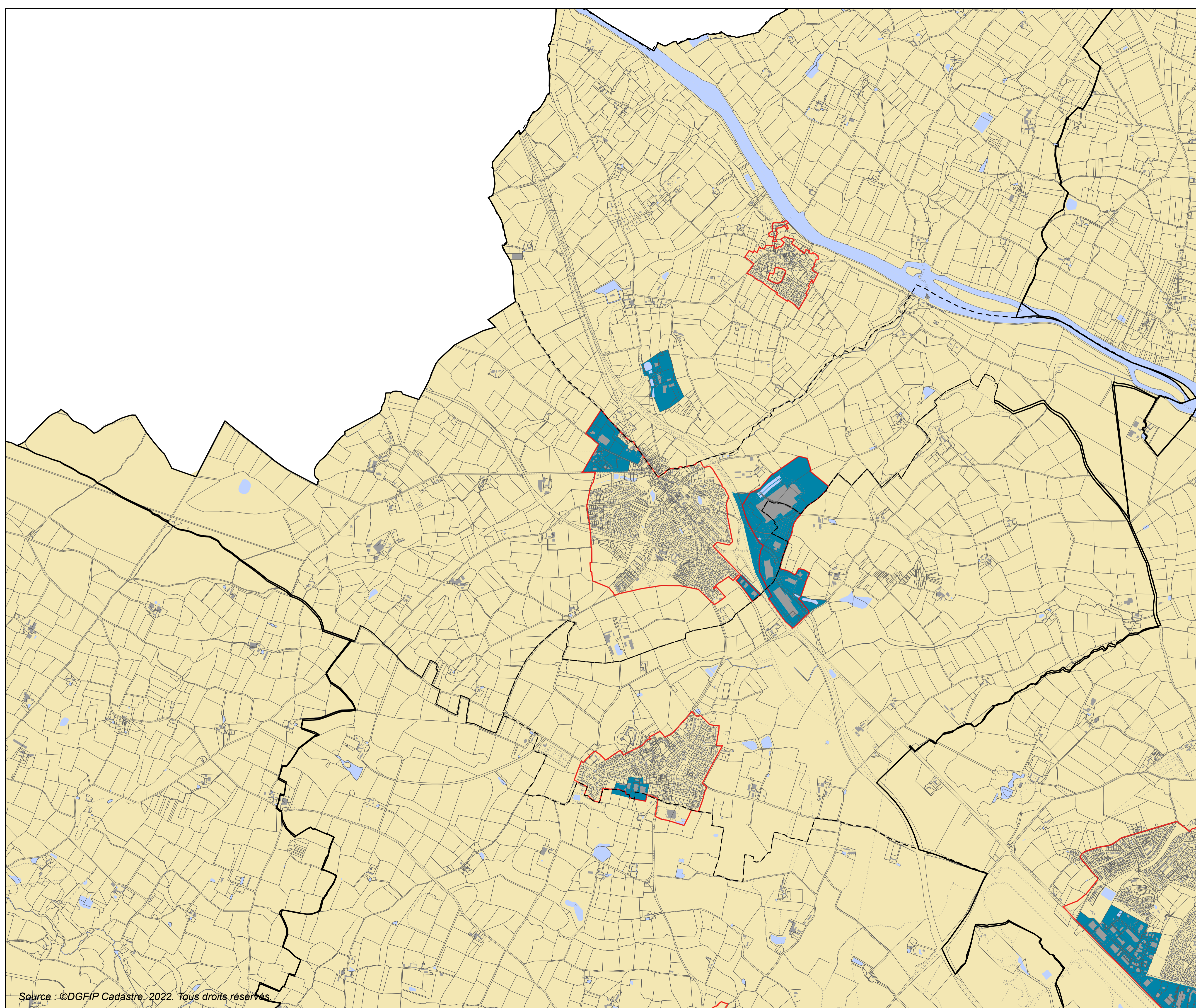


PLAN DE ZONAGE
DISPOSITIFS LUMINEUX
EN VITRINE

Commune
déleguée de
La Membrolle-
sur-Longuenée

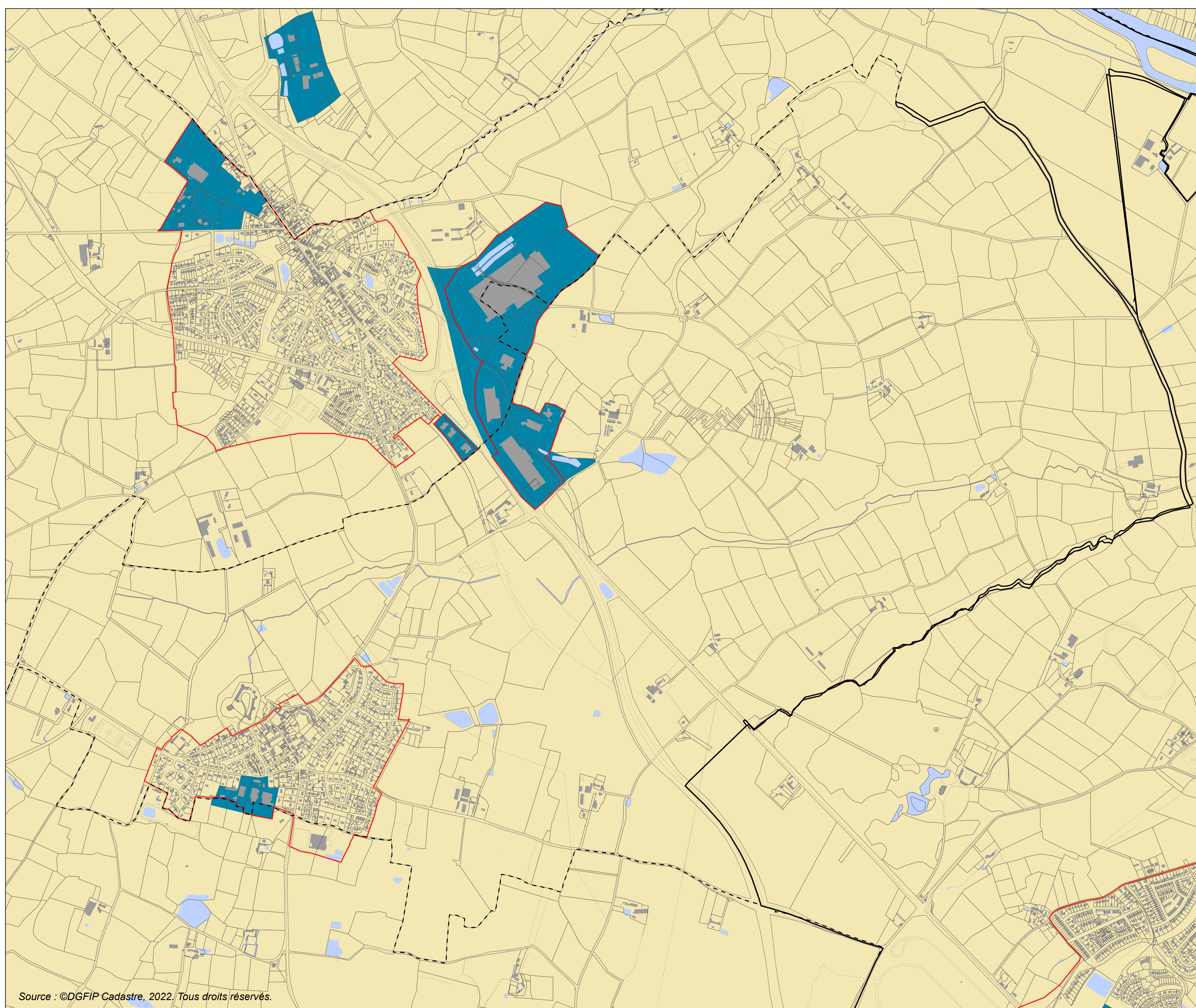
-  Limite communale
-  Limite de commune déléguée
-  Limite du territoire aggloméré
-  Zone 1
-  Zone 2
-  Zone 3







0 250 500 1 000
Mètres



PLAN DE ZONAGE
DISPOSITIFS LUMINEUX
EN VITRINE

Commune
déleguée du
Plessis-Macé









-  Limite communale
-  Limite de commune déléguée
-  Limite du territoire aggloméré
-  Zone 1
-  Zone 2
-  Zone 3

0 250 500
Mètres

PLAN DE ZONAGE
DISPOSITIFS LUMINEUX
EN VITRINE

Commune
déleguée de Pruillé

-  Limite communale
-  Limite de commune déléguée
-  Limite du territoire aggloméré
-  Zone 1
-  Zone 2
-  Zone 3

0 250 500
Mètres

